



IDÉO

BOURGOGNE - FRANCHE - COMTÉ

Webinaire Adresse

18 mai 2021 - 10h à 12h



**Territoires
NUMÉRIQUES**

BOURGOGNE - FRANCHE - COMTÉ

TERNUM-BFC.FR

Conseils pratiques

🕒 Posez vos questions dans le fil de discussion

🕒 3 notions à retenir :

- **BAN** : Base Adresse Nationale
- **BAL** : Base Adresse Locale, c'est la Base Adresse de votre commune
- **mes-adresses** : outil en ligne national, pour cartographier et publier les adresses de votre commune : mes-adresses.data.gouv.fr



mes-adresses.data.gouv.fr

Au programme

- 🔄 **Nos explications**
- 🔄 **Vos tests**
- 🔄 **Questions/réponses**

IDéO BFC, qui sommes-nous ?

IDÉO BFC, un dispositif



- Portail de la donnée et de la connaissance,

IDÉO BFC s'inscrit dans le cadre de :

- Stratégie Régionale de la Connaissance
- Stratégie de Cohérence Régionale d'Aménagement Numérique



LES OUTILS

Dématérialisation des process en collectivité

- Parapheur électronique
- Convocation aux instances
- Télétransmissions à la préfecture et
- Archivage électronique intermédiaire

Marchés publics :

- Salle des marchés
- Bibliothèque des DCE (Dossiers de consultation des entreprises)

Valorisation et exploitation des données

- Conseil et accompagnement à l'utilisation des données publiques
- Focus Marchés : tableau de bord des données achats
- Portail de la donnée et de la connaissance, porté par le dispositif IDÉO BFC
- CmaCarte : outil de cartographie

Web au service du citoyen

- CmonSite : outil de création de site web
- Payfip : paiement en ligne
- Téléformulaire
- Guide des droits et démarches
- Outil de création de newsletter
- Enquêtes en ligne

LES SERVICES

Accompagnement de proximité

- Formation
- Support téléphonique
- Prise en main à distance
- Supports pédagogiques et tutoriels en ligne

Ingénierie numérique pour tous

- Élaboration de cahier des charges
- Accompagnement dans le choix de logiciels
- Accompagnement dans une démarche de type « village intelligent » et stratégie numérique
- Mise à disposition de nouveaux services
- Conseil dans le recrutement de profils spécialisés

Pôle AMO

Territoires intelligents

Médiation numérique Mission régionale MedNum BFC

- Facilitateur de mise en réseau des acteurs de la médiation numérique
- Création de parcours et outils pédagogiques
- Création d'un label régional

Charte ANCT

« IDéO promeut une gouvernance qui assure à la commune d'être la seule autorité compétente sur l'adresse à travers sa Base Adresse Locale »

CHARTRE DE LA BASE ADRESSE LOCALE

La présence de cette Charte de la Base Adresse Locale sur le site Internet d'un organisme signifie qu'il privilégie le format Base Adresse Locale pour la transmission des adresses communales à la Base Adresse Nationale. Cet organisme est donc référencé sur adresse.data.gouv.fr.

Cette charte vise à fédérer le plus grand nombre d'acteurs qui ont en commun le souhait d'utiliser et de promouvoir les Bases Adresses Locales à travers plusieurs actions dédiées.

- IDéO BFC promeut une gouvernance qui assure à la commune d'être la seule autorité compétente sur l'adresse à travers sa Base Adresse Locale - même si elle peut en déléguer la réalisation technique. En outre, une commune peut à tout moment reprendre une gestion autonome de ses adresses ;
- IDéO BFC programme, soutient, valorise (selon le cas) des formations permettant à la commune d'administrer sa Base Adresse Locale sur mes-adresses.data.gouv.fr lorsque la commune ne dispose pas d'outils (les siens ou ceux du délégataires) ;
- IDéO BFC veille à la participation active de la commune pour certifier ses adresses ;
- IDéO BFC informe la commune de l'importance de mettre à jour régulièrement ses adresses et de créer une routine ;
- IDéO BFC encourage et facilite la transmission rapide de la Base Adresse Locale à la Base Adresse Nationale ;
- S'il souhaite prendre en charge l'alimentation de la Base Adresse Nationale, IDéO BFC, devra privilégier l'API d'alimentation, et ce dès que possible après le porter à connaissance de la nouvelle version de la Base Adresse Locale d'une commune.

Cette Charte est éditée le 1^{er} février 2021 à Paris et valable pour une durée d'un an.

L'Adresse, c'est important !

L'adresse, toute notre histoire !



AMJ_Caillaud : <https://youtu.be/BMARTOKpI3E>

L'adresse, c'est votre compétence



L'Adresse, c'était très compliqué... avant !

De nombreuses bases de données d'adresses !

- Cadastre (DGFIP)
- IPE (Arcep / Opérateurs)
- RIL(INSEE)
- BD TOPO (IGN)
- La Poste
- SDIS (Pompiers)
- Guichet Adresse (Commune)



La BAN (Base Adresse Nationale), c'est quoi ?

Communes ne disposant pas d'une Base Adresse Locale

- Cadastre (DGFIP)
- IPE (Arcep / Opérateurs)
- RIL(INSEE)
- BD TOPO (IGN)
- La Poste
- SDIS (Pompiers)
- Guichet Adresse (Commune)

Appariement
et
sélection



**Vos
BAL(s)
ont la
priorité
dans la
BAN !**



Communes disposant d'une Base Adresse Locale



La réalité terrain de ma commune

L'exemple de Montaigu



mes-adresses : indication du type d'adresse

Entrée

Délivrance postale

Bâtiment

Cage d'escalier

Logement

Parcelle

Segment

Service technique

Inconnu



Entrée

mes-adresses : déplacer un numéro

Le numéro 2
est là.

Ici c'est un lavoir.
Ce n'est pas le numéro 2 ! *Il faut donc
déplacer ce numéro dans la BAL.*



mes-adresses : ajout d'un numéro



Ici c'est le numéro 3. Il ne figure pas dans la BAN, pourtant il existe bien sur le terrain. **A ajouter dans la BAL !**

mes-adresses : suppression d'un numéro

Le numéro 5 concerne toute la maison



Le numéro 7
n'existe plus sur
le terrain,
pourtant il existe
encore dans la
BAN. **A**
*supprimer dans
la BAL !*

mes-adresses : ajout d'un autre type d'adresse

Le bâtiment c'est là. *Ajouter un type de position en + dans la BAL*



L'entrée c'est ici.



Liberté • Égalité • Fraternité
RÉPUBLIQUE FRANÇAISE

mes-adresses.data.gouv.fr

<https://mes-adresses.data.gouv.fr/>

L'outil mes adresses

L'exemple de MesAdresses pour la commune de Montaigu : <https://youtu.be/z03zIDpD4kQ>

En résumé, les 2 principales phases

Phase 1 : maintenant

1. J'ouvre mes-adresses et récupère les données de la BAN concernant ma commune (5 mn)
2. Je contrôle et corrige le contenu de mes-adresses en observant la réalité terrain (*environ 3h pour 100 habitants*)
3. **Je publie ma BAL. Elle est ainsi certifiée en environ 10mn**



Constat probable : mon plan d'adressage n'est pas parfait ;-(!

Phase 2 : dès que possible

4. J'étudie les imperfections dans ma commune. Puis, je prends des délibérations de création de voie et des arrêtés de numérotation (*temps évidemment très variable, de quelques heures à plusieurs jours*)
5. J'installe les plaques et j'informe
6. **Je mets à jour ma BAL avec mes-adresses. Elle est ainsi certifiée en environ 10mn**

A vous de jouer !

Dans la fenêtre de discussion, cliquez sur le lien... et faites vos premières corrections pour **votre propre commune** !



<https://mes-adresses.data.gouv.fr/>

- > Vous avez des questions ? Posez les dans la fenêtre de discussion
- > La visio s'est arrêtée ? Relancez le lien du mail

D'autres exemples :

Exemple de Chapelle-Voland : Route de Bletterans
déplacer des numéros métriques
création d'une voie métrique et de ses numéros

Exemple de Condamine :
Empilage de numéros et doublons de voies à Les Piés + Chemin des Pieds

mes-adresses : accès

<https://mes-adresses.data.gouv.fr/>

On commence
par là !

The screenshot shows the homepage of the 'mes-adresses.data.gouv.fr' website. At the top left is the logo of the French Republic and the text 'mes-adresses.data.gouv.fr'. At the top right is the text 'Guides de l'adressage'. Below this is a blue header bar with the text 'Mes Bases Adresse Locales' on the left and a button '+ Créer une Base Adresse Locale' on the right. In the center of the page is a large blue button '+ Créer une Base Adresse Locale'. Below this button is the text 'Vous voulez simplement essayer l'éditeur sans créer de Base Adresse Locale ?' and a button 'Essayer l'outil'. At the bottom of the page, there is a section titled 'Besoin d'aide ?' with two links: 'Guides de l'adressage' and 'Guide interactif'. At the very bottom, there are two lines of text: 'Pour vous accompagner dans la gestion des adresses de votre commune' and 'Le manuel de l'éditeur toujours à porté de main'. A callout box on the left points to the central blue button.

mes-adresses : création

mes-adresses.data.gouv.fr

Guides de l'adressage

Nouvelle Base Adresse Locale

Sélectionnez une commune pour laquelle vous souhaitez créer ou modifier une Base Adresse Locale .

Créer Importer un fichier CSV

Nom de la Base Adresse Locale *

Montaiqu

Votre adresse email *

snicey@ternum-bfc.fr

Commune *

Montaiqu (Jura - 39)

Importer les voies et numéros depuis la BAN

Créer la Base Adresse Locale +

Indiquez tout simplement le nom de votre commune

Votre adresse mail

Commune concernée

Validez, et vous pouvez commencer !

mes-adresses : accueil – vue cartographique

mes-adresses.d... fr

Montaigu - 39348
26 voies

Liste des voies

Ajouter une voie

Rechercher une voie

- Chemin Bouchat
- Chemin de la Craie
- Chemin de Vatagna
- Chemin Derrière la Ville
- Chemin des Fontaines
- Chemin des Petits Quarts
- Chemin du Belvedere

Rue de la Vie Croisee
Route de Montaigu
Chemin de Vatagna
Quartier Saint Bonnot
Chemin de la Craie
Rue du Martinet

Guides

Guides de l'adressage

Guide de « Mes Adresses »

Bouton zoom

Carte de votre commune

Territoires NUMÉRIQUES
BOURGOGNE - FRANCE - COMTE

mes-adresses : accueil – vue aérienne

The screenshot displays the 'mes-adresses.data.gouv.fr' website interface. At the top left is the logo of the French Republic and the text 'mes-adresses.data.gouv.fr'. At the top right, it says 'Guides de l'adressage'. Below the header, the location 'Montaigu > Montaigu' is shown, along with 'Besoin d'aide', 'Paramètres', 'BROUILLON', and 'Publier' buttons. The main content area is split into two columns. The left column shows 'Montaigu - 39348' and '26 voies', followed by a 'Liste des voies' section with a search bar and a list of street names: 'Chemin Bouchat', 'Chemin de la Craie', 'Chemin de Vatagna', 'Chemin Derriere la Ville', 'Chemin des Fontaines', and 'Chemin des Petits Quarts'. A green button 'Ajouter une voie' is also present. The right column features an aerial satellite map of the village. The map shows several streets labeled: 'Place Rouget de Lisle', 'Rue du 25 Août 1944', 'Rue Franche', 'Rue du Petit', and 'Place de Verdun'. A blue callout bubble with a white border points to the map, containing the text 'Changement de fond (ici photo aérienne)'. The map includes navigation controls like zoom in (+), zoom out (-), and location (location pin) icons.

mes-adresses : accueil – vue cadastrale

The screenshot shows the 'mes-adresses' web application interface. At the top left is the logo of the French Republic and the text 'mes-adresses.data.gouv.fr'. On the right, it says 'Guides de l'adressage'. Below the logo, the location is identified as 'Montaigu > Montaigu'. The postal code is 'Montaigu - 39348' with '26 voies'. A search bar is present with the text 'Rechercher une voie'. A list of streets is shown on the left, including 'Chemin Bouchat', 'Chemin de la Craie', 'Chemin de Vatagna', 'Chemin Derriere la Ville', 'Chemin des Fontaines', and 'Chemin des Petits Quarts'. A green button 'Ajouter une voie' is visible. The main area is a cadastral map showing property boundaries and numbers. A blue callout box with a white background and a pointer to the map contains the text 'Changement de fond (ici cadastre)'. The bottom right corner features the logo for 'Territoires J.MÉRIQUES'.

mes-adresses : vérification position numéros

The screenshot displays the 'mes-adresses.data.gouv.fr' interface. On the left, a sidebar shows the breadcrumb 'Montaigu > Montaigu > Quartier Saint Bonnot' and a list of 15 numbers. A green button 'Ajouter un numéro' is visible. The main area features a map with numbered location markers (2, 4, 4bis, 6, 8, 10, 12, 14, 16) and a 'Cimetière' label. Two callout boxes highlight the number '2' in the list and its corresponding marker on the map.

Tous les numéros d'une rue

position à vérifier

mes-adresses : déplacement d'un numéro

Quartier Saint Bonnot
15 numéros

Liste des numéros ⊕ Ajouter un numéro

Rechercher un numéro

Voie
Quartier Saint Bonnot

2 📍

Type	Latitude	Longitude
Inconnu 📍	46.658533	5.568006 🗑️

⊕ Ajouter une position au numéro

Mauvaise position du n°2

je déplace le n°2 en appuyant et glissant la souris vers la bonne position



mes-adresses : ajout du type de position

Renseigner le **type** de position du numéro : exemple : « Entrée »

Liste de choix

Quartier Saint Bonnot
15 numéros

Liste des numéros ⊕ Ajouter un numéro

🔍 Rechercher un numéro

Voie
Quartier Saint Bonnot

2

Type Latitude Longitude

Inconnu 📍 46.658533 5.568008 🗑️

⊕ Ajouter une position au numéro

- Entrée
- Délivrance postale
- Bâtiment
- Cage d'escalier
- Logement
- Parcelle
- Segment
- Service technique
- Inconnu

Parfois, plusieurs types sont nécessaires

Chemin d'Enc
13 numéros

Liste des numéros

Rechercher un numéro

Voie
Chemin d'Enc

52 suffixe

Type	Latitude	Longitude
Entrée	43.799396	6.402734
Bâtiment	43.800419	6.404356

Ajouter une position au numéro

Déplacer les marqueurs sur la carte pour modifier les positions

Commentaire

Bâtiment
éloigné de l'entrée

Entrée
éloignée du bâtiment

mes-adresses : Création d'un numéro

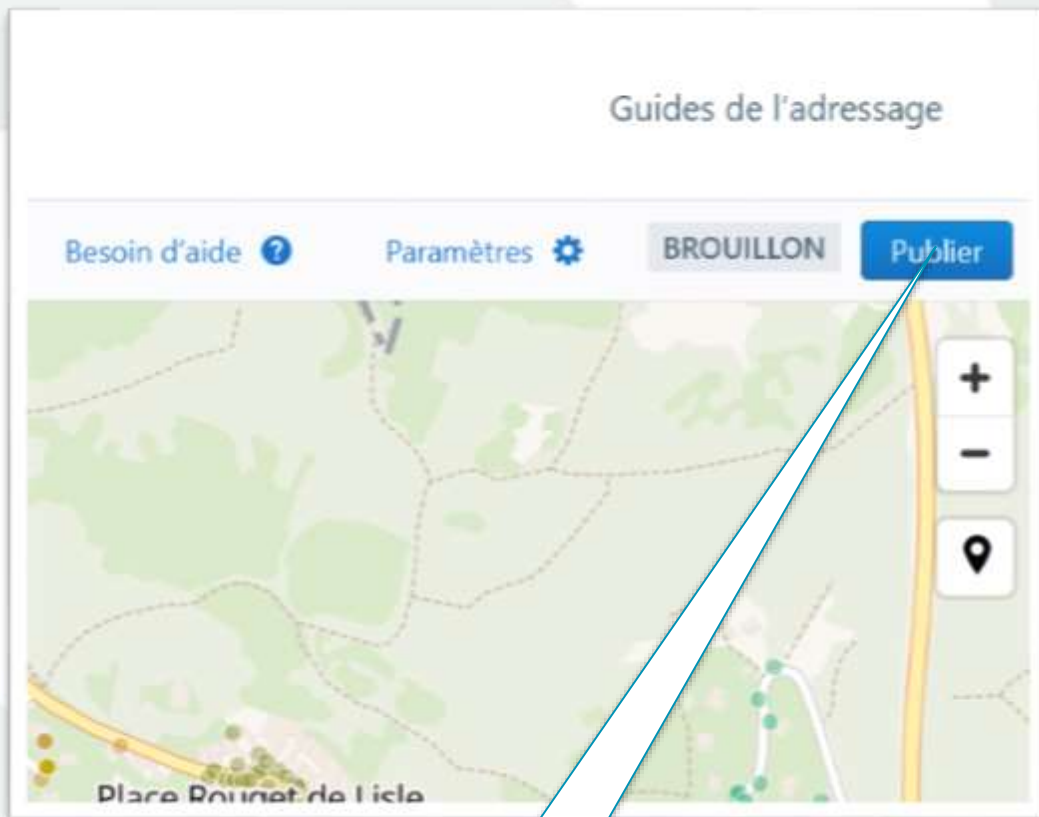
1. Bouton « Ajouter un numéro »

2. Positionner le numéro au bon endroit

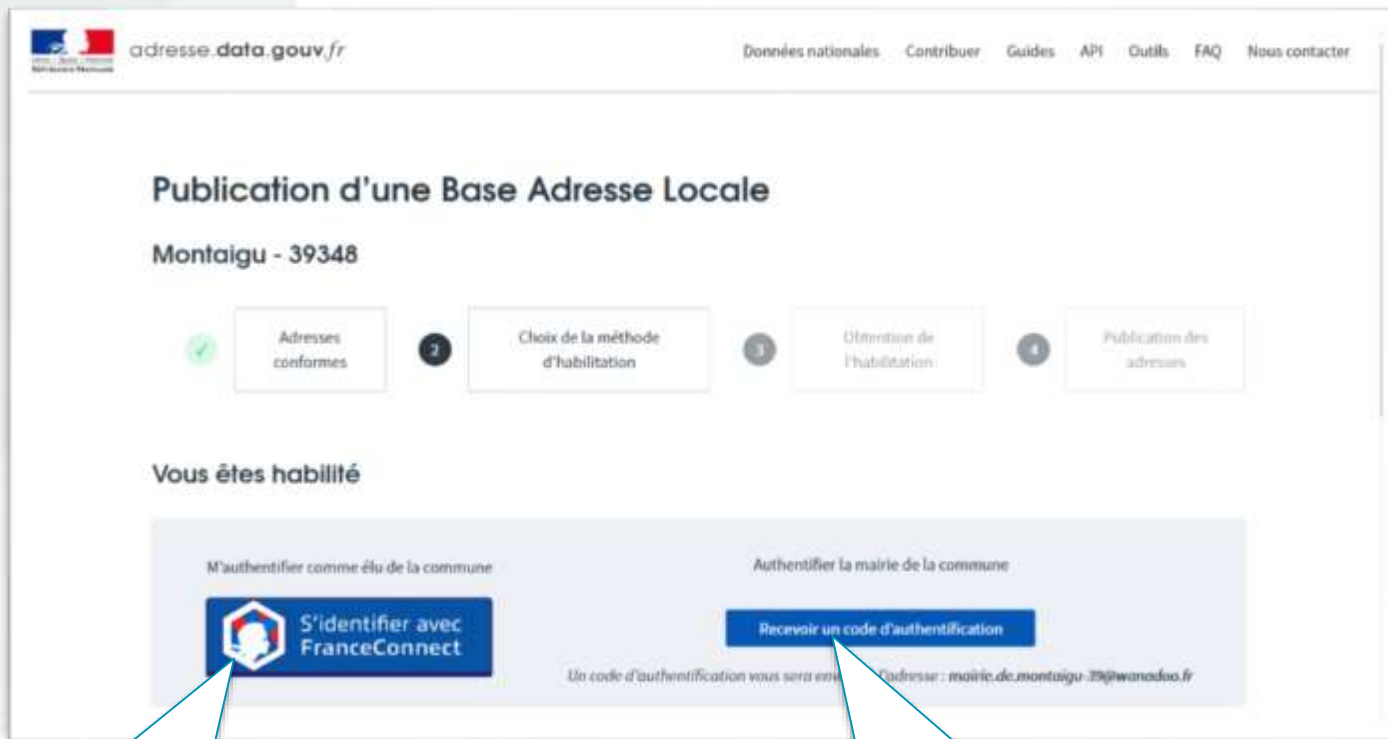
3. Saisir le numéro

3. Saisir le type

mes-adresses : publier votre BAL dans la BAN



Publier



Validation par la commune
via FranceConnect

ou

Validation par la commune
via code reçu sur adresse
mail de la commune

Pour vous aider

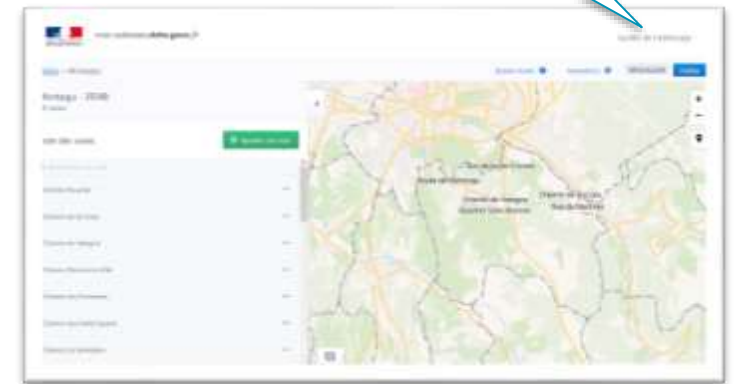
Pour vous aider : Guide de « mes-adresses »

Pour savoir **utiliser**
l'application
mes-adresses

🕒 Ce guide est un
document vivant,
régulièrement mis à jour.



Les guides, c'est ici

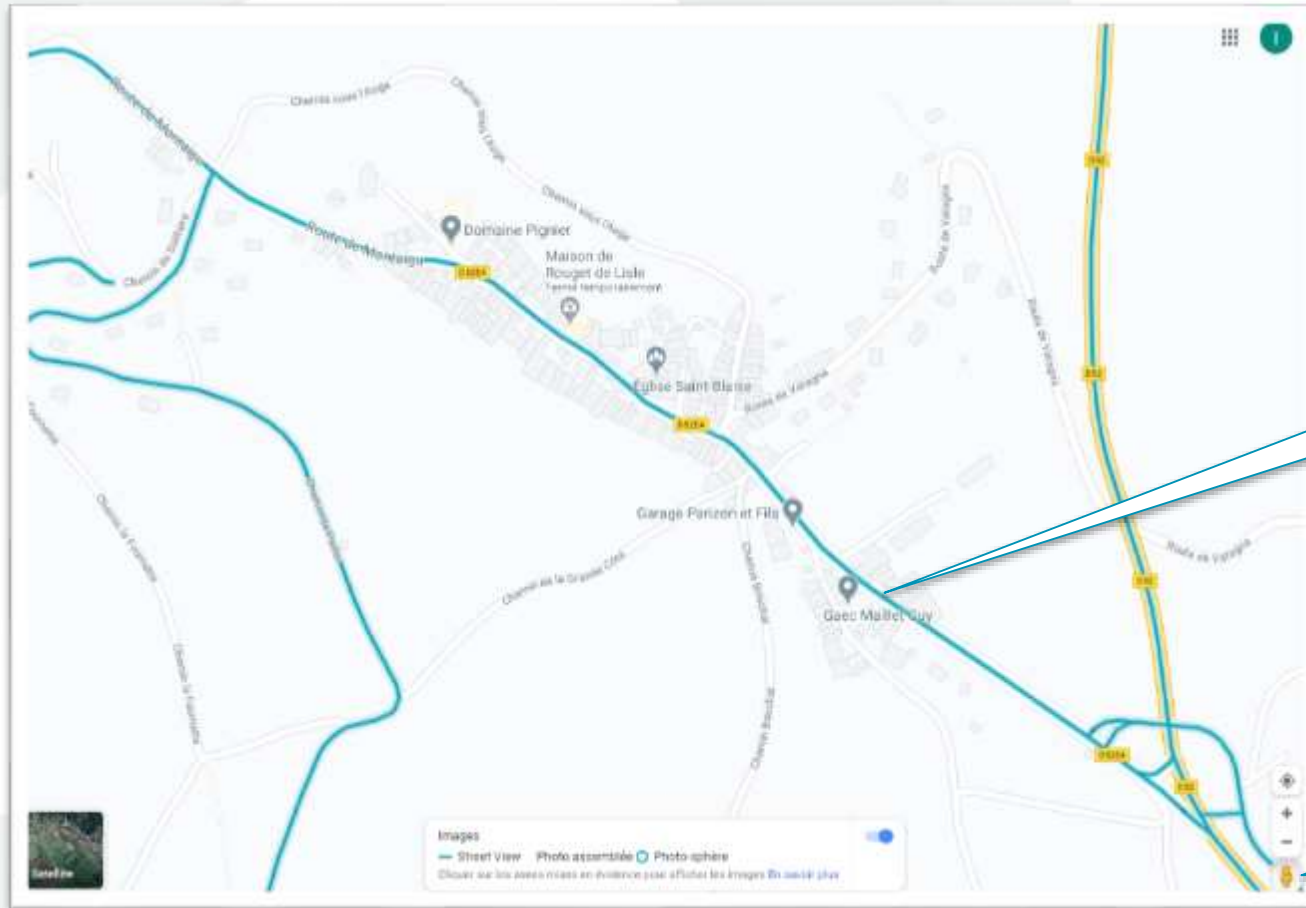


🕒 <https://adresse.data.gouv.fr/data/docs/guide-mes-adresses-v2.0.pdf>

Google maps : vues immersives



En bleu, les rues en 3D



Suivez le guide !



<https://www.google.fr/maps/place/39570+Montaigne/@46.6589829,5.5656241,17.5z/data=!4m5!3m4!1s0x478cd825ed45e015:0xade9a1255742135c!8m2!3d46.658864!4d5.567089>

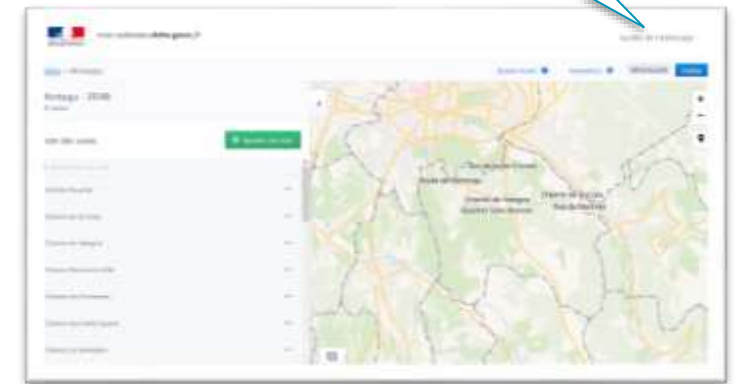
Pour vous aider : Guide de « l'adressage »

Pour savoir nommer et numéroté sur le terrain, c'est-à-dire faire son plan d'adressage

☺ Ce guide est un document vivant, régulièrement mis à jour.



Les guides, c'est ici



☺ <https://adresse.data.gouv.fr/data/docs/guide-bonnes-pratiques-v2.0.pdf>

Pour vous aider : des modèles de documents

Exemple : Modèle de délibération de nom de voie

	<p>VILLE D'HEROUVILLE SAINT CLAIR Département du Calvados</p> <p>CONSEIL MUNICIPAL du 6 MARS 2017</p>	<p>Extrait du registre des délibérations du Conseil Municipal</p>
<p>Délibération N° 2017.03.29</p>	<p>Objet : Dénomination de l'impasse Yvette CAUCHOIS</p> <p>Rapporteur : Philippe LAFORGE, Maire adjoint en charge des Travaux, de la Voirie et des Espaces verts</p>	
<p>Séance du Conseil Municipal convoquée le 24/02/2017</p>	<p>L'an deux mil dix-sept, le 6 mars, le CONSEIL MUNICIPAL, légalement convoqué, s'est réuni à l'Hôtel de Ville en séance publique sous la présidence de Monsieur le Maire, Rodolphe THOMAS.</p>	
	<p>PRESENTS :</p> <p>Rodolphe THOMAS, Laurent MATA, Baya MOKHTARI, Siméoni NOUSSITHE KOUETA, Ghislaine RIBALTA, Caroline BOISSET, Philippe LAFORGE, Jean Paul LATHIERE, Claudie RIGOT, Sengded CHANTHAPANYA, Gérard THOUMINE, Lilliane DUVIEU, Nadège SIMON, Karine BACHELEY, Najat MASDAN, Nadia AIT TAYEB, Salma REGAIA, El Houcine OUARRAOU, Sylviane LEPOITTEVIN, Guy DUFOUR, Brice KAHO, Patrick MAROLE, Marcel AUDE, Priska GUILLOT, Thierry LEGOUIX, Corinne OCCANSEY, Vincent LOUVET, Joël LE TENSORER, Laurence TOUROULT formant la majorité des membres en exercice.</p>	
<p>Nombre de conseillers en exercice : 34 présents : 29 votants : 33</p>	<p>Pouvoirs de : Mohamed HABIB à Karine BACHELEY Jean-François ALY à Guy DUFOUR Léa CHATEL à Laurent MATA Onder AYDIN à Marcel AUDE</p>	
	<p>SECRETAIRE DE SEANCE : Priska GUILLOT</p>	

Autres modèles de documents administratifs :
<https://ideo.ternum-bfc.fr/groupes-projets/club-adresse>

Et si vous profitez du recensement ?

- ☺ Communes + de 10 000 habitants : recensement par tranche de 8% de la population par an.
- ☺ Communes - de 10 000 habitants : recensement tous les 5 ans.

Avant le recensement, l'INSEE demande aux communes d'effectuer une « **tournée de reconnaissance** » pour corriger les listes des habitations occupées.

Une **belle occasion** pour faire la BAL de ma commune !
Votre **coordonnateur communal** connaît bien le terrain !

Attention, seules les habitations sont concernées par le recensement, pas les entreprises.

Pour vous aider : vos partenaires

Vos partenaires départementaux :

🕒 **Jura - Le SIDEC** : dans le cadre de son service SIG mutualisé, assiste ses adhérents dans l'utilisation de l'outil national *mes-adresses*.

Contact : 03 84 47 04 12 et geojura@sidec-jura.fr

🕒 **Yonne - Le Département** : catherine.rubbens@yonne.fr et 03 86 72 86 73

🕒 **Nièvre - le SIEEEN** : fin 2021

🕒 **Autres départements** : à préciser

Votre partenaire régional :

🕒 **IDéO BFC** vous informe via son **Club Adresse** <https://ideo.ternum-bfc.fr/groupe-projets/club-adresse>. IDéO, fait remonter vos besoins à l'échelon national (ANCT et DINUM). IDéO BFC favorise les relais locaux. IDéO, vous permet d'échanger dans des Cafés Zoom 11h-12h: prochaines dates 25 mai ; 22 juin ...Des questions : <https://www.ternum-bfc.fr/formulaire-de-contact>



mes-adresses.data.gouv.fr

A retenir

En résumé, les 2 principales phases

Phase 1 : maintenant

1. J'ouvre mes-adresses et récupère les données de la BAN concernant ma commune (5 mn)
2. Je contrôle et corrige le contenu de mes-adresses en observant la réalité terrain (*environ 3h pour 100 habitants*)
3. **Je publie ma BAL. Elle est ainsi certifiée en environ 10mn**



Constat probable : mon plan d'adressage n'est pas parfait ;-(!

Phase 2 : dès que possible

4. J'étudie les imperfections dans ma commune. Puis, je prends des délibérations de création de voie et des arrêtés de numérotation (*temps évidemment très variable, de quelques heures à plusieurs jours*)
5. J'installe les plaques et j'informe
6. **Je mets à jour ma BAL avec mes-adresses. Elle est ainsi certifiée en environ 10mn**

L'adresse, c'est important
Avec mes-adresses, c'est facile !

Merci de votre attention



Suzanne NICEY
Animatrice IDÉO BFC

<https://www.ternum-bfc.fr/formulaire-de-contact>

Quelques informations subsidiaires

Le nommage, une aubaine !




LA GESTION DES ADRESSES PAR LES COMMUNES

Elisabeth Calvarin

Commission Nationale de toponymie
Conseil National de l'information géographique

The video thumbnail shows a woman, Elisabeth Calvarin, on the left. To her right is a graphic with a street map background and several red and green location pins. One large pin in the center contains the logo for 'CRIGE NORMANDIE'. The title 'LA GESTION DES ADRESSES PAR LES COMMUNES' is written in white on a red banner at the top of the graphic.



Disponible ici :
<https://ideo.ternumbfc.fr/groupe-projets/club-adresse>

AMJ_Nomage : https://youtu.be/aGEEBI_gffw - 5'

Exemple SANS adresse



1. Une adresse non normée ne va pas permettre la localisation directe de l'appelant par reconnaissance du numéro de téléphone



Sans Adressage, le système ne peut pas localiser l'appelant de façon précise
(exemple fréquent « Au Bourg »)



- Perte de temps pour localiser la victime, le sinistre, ...
- Navigation par GPS impossible car on ne connaît pas la destination exacte
- Perte d'efficacité en ne pouvant déterminer par avance les moyens en eau à proximité
- Pas de possibilité de radioguidage, car on ne connaît pas la position géographique



Service
Départemental
d'Incendie
et de Secours
des Landes

La BAN et la fibre

... Revue des idées fausses...

- ” Je dois acheter une prestation d'adressage auprès de XXX pour que le déploiement de la fibre optique soit possible dans ma commune
- ” Je ne me charge pas des adresses. Elles sont gérées par mon EPCI/La Poste/les impôts/des opérateurs/les secours [autre]
- ” Je dois réduire le libellé de la voie, supprimer les hameaux et lieux-dits
- ” Réaliser l'adressage d'une commune est complexe donc très cher
- ” Il n'est plus possible d'avoir des adresses de type 2bis, il faut toutes les renommer en "2b"
- ” Pour mettre à jour ou créer les adresses de votre commune, il faut absolument passer par un prestataire

ET AUCUNE PRESTATION PAYANTE NE DOIT ÊTRE IMPOSÉE À LA COMMUNE



AGENCE
NATIONALE
DE LA COHÉSION
DES TERRITOIRES

COMMUNES, OPÉRATEURS

Obligations relatives à l'adresse



L'opérateur qui déploie la fibre sollicite la commune pour une étude préalable des adresses. Voici quelques chemins qui facilitent l'arrivée de la fibre tout en rendant les adresses de la commune utiles à tous, opérateurs, administrés, secours, touristes...



Si l'opérateur repère des anomalies sur le terrain :

L'opérateur peut conseiller à la commune de créer une Base Adresse Locale pour qu'elle actualise et publie rapidement ses adresses dans la Base Adresse Nationale. C'est le seul dispositif national officiel qui garantit un accès gratuit et équitable à tous.

L'adresse est du ressort de la commune :

Plusieurs outils gratuits existent, comme « Mes Adresses », l'éditeur en ligne de Base Adresse Locale qui ne requiert aucune compétence technique. Des dispositifs locaux peuvent être proposés sous l'impulsion d'EPCI ou de départements.

L'adresse doit être précise :

L'adressage n'est pas réalisé qu'à l'attention des opérateurs et aux relatives du courrier, il sert aux secours, aux touristes, et a vocation à être reproduit sur le terrain via les panneaux et des plaques. Le libellé de la voie doit être correctement orthographié, et avec toute la richesse possible : « Avenue Général de Gaulle » et non « AV GENERAL DE GAULLE » et encore moins « AV CDG ». L'indication du hameau ajoutée à la précision. Ne soyons pas contraints par les systèmes les plus limités.

Les communes doivent publier leurs adresses en open data :

Les collectivités de plus de 3 500 habitants doivent rendre publiques leurs données par voie électronique. Les communes de plus de 2 000 habitants doivent transmettre la liste de leurs adresses au cadastre. À ce titre les adresses doivent être publiées en open data. L'adressage est l'affaire de la commune, qui peut déléguer cette charge à son

initiative à un tiers, agglomération, prestataire. Elle reste néanmoins responsable.

L'opérateur peut acquérir des codes complémentaires :

L'opérateur peut fournir le lien vers la Base Adresse Locale de la commune à ses partenaires, comme La Poste, s'il souhaite acquérir des données complémentaires (Hesacé par exemple).

... Revue des idées fausses...

- ” Je dois acheter une prestation d'adressage auprès de XXX pour que le déploiement de la fibre optique soit possible dans ma commune
- ” Je ne me charge pas des adresses. Elles sont gérées par mon EPCI/La Poste/les impôts/des opérateurs/les secours [autre]
- ” Je dois réduire le libellé de la voie, supprimer les hameaux et lieux-dits
- ” Réaliser l'adressage d'une commune est complexe donc très cher
- ” Il n'est plus possible d'avoir des adresses de type 2bis, il faut toutes les renommer en "2b"
- ” Pour mettre à jour ou créer les adresses de votre commune, il faut absolument passer par un prestataire

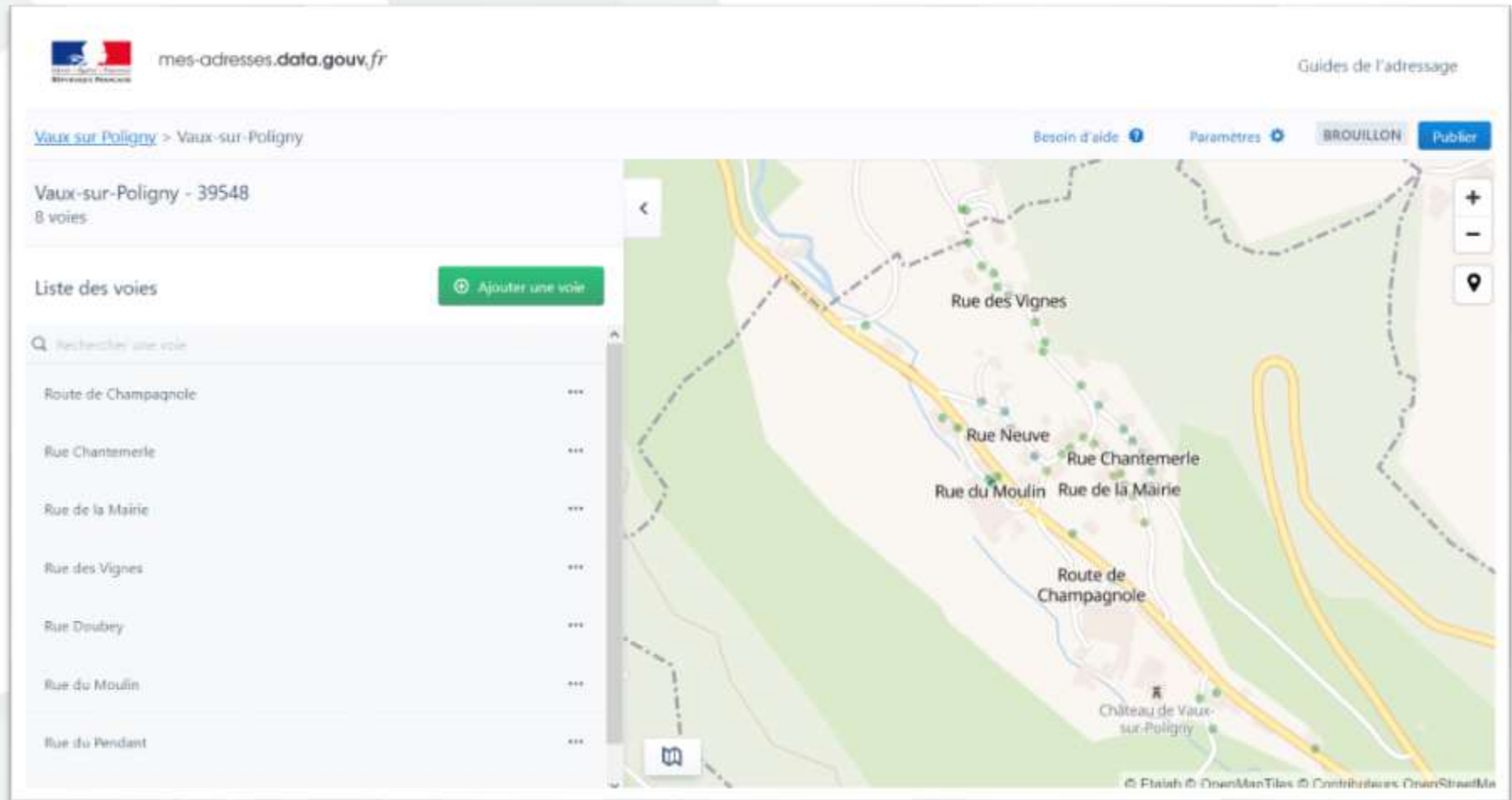
ET AUCUNE PRESTATION PAYANTE NE DOIT ÊTRE IMPOSÉE À LA COMMUNE

Guides et conseils sur le site national des adresses : adresse.data.gouv.fr - « Mes Adresses », l'éditeur de Base Adresse Locale en ligne : <https://mes-adresses.data.gouv.fr> - Suivez nous sur : [@BAN_Territoires](https://twitter.com/BAN_Territoires) [@BAN_Territoires](https://www.facebook.com/BAN_Territoires)

Combien de temps ça prend ?

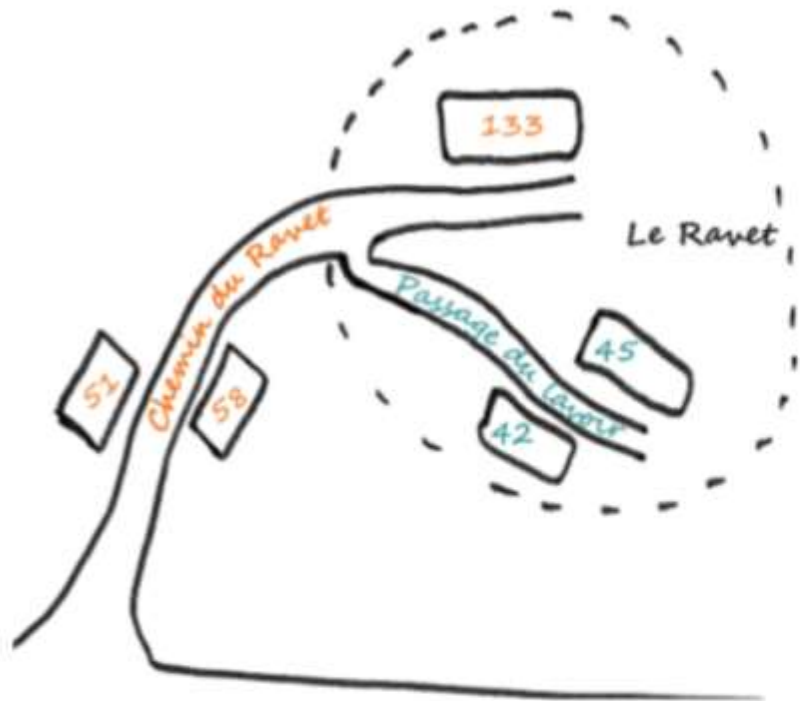
Vaux-sur-Poligny : 83
habitants

BAL réalisée en 2h



Capture d'écran de adresse.data.gouv.fr du 1/04/2021. Vaux-sur-Poligny

Mes-adresses : Hameaux et lieux dits



Cet adressage permet :

- L'assignation aisée d'une adresse à des habitations isolées le long de la voie d'accès au lieu-dit
- un repérage plus facile au sein du lieu-dit puisque les voies secondaires sont nommées
- la création d'un nom permettant d'identifier de manière unique la voirie d'accès au lieu-dit et celle secondaire qui dessert des habitations au sein du lieu-dit. Ce nom peut être utilisé pour la voirie, les réseaux....

Les noms de lieux-dits pourront être conservés dans les adresses même si ils ne sont plus indispensables pour localiser une habitation. Les adresses se structureront de la manière suivante, avec ou sans le nom du lieu-dit.

M.DUPONT
LE RAVET
133 CHEMIN DU RAVET
81202 MAZAMET

M.DUPONT
133 CHEMIN DU RAVET
81202 MAZAMET

Qui informer ?

😊 1^{er} cas : pas de création de nom de rue, ni de numéro.

- ✓ La BAL certifiée de votre commune est suffisante

😊 2^{ème} cas : nouvelles délibérations ou nouveaux arrêtés

- ✓ La Mairie envoie Délibération et Arrêté **aux partenaires** (tant qu'ils sont encore en cours de convergence avec la BAL) + **lien internet vers BAL**
- ✓ La Mairie envoie un certificat d'adressage **aux habitants concernés**



LES ADRESSES SONT À JOUR : QUI FAUT-IL INFORMER ?

La commune transmet à la **Préfecture** la délibération du Conseil municipal sur les noms de voie.

L'essentiel de la transmission de l'information est réalisé lorsqu'une commune (ou son délégataire) publie une Base Adresse Locale. Cette publication, directe par simple clic depuis l'éditeur en ligne « [Mes Adresses](#) » ou par dépôt sur le portail [data.gouv.fr](#) (si la commune dispose d'un outil de gestion des adresses) transmet l'intégralité des adresses en open data dans la Base Adresse Nationale.

Par cette publication, la commune diffuse ses adresses automatiquement, suivant le principe du « Dites-le nous une fois » :

- aux **ministères** ;
- aux **principaux opérateurs** ;
- à de nombreux **sites marchands**, sociétés de **référencements...**

qui sont connectés sur la Base Adresse Nationale généralement l'API Adresse.

Les Adresses sont disponibles :

- sur le site [adresse.data.gouv.fr](#) sous forme d'API ou de fichier à télécharger ;
- dans les [jeux de données](#) des Bases Adresses Locales.

** Aucune prestation payante ne peut être demandée à la commune.*

Il convient d'informer les partenaires dont les systèmes d'informations sont en cours de convergence avec la Base Adresse Nationale :

- la DDFIP ;
- le SDIS ;
- les opérateurs de fibre, le sna, les fournisseurs de GPS.

en leur précisant que les adresses à jour sont disponibles et en leur communiquant le lien des pages où les télécharger.

- les communes de plus de 10 000 habitants doivent renseigner le RIL de l'INSEE

L'information des habitants et des entreprises

La commune transmet aux habitants et aux entreprises un certificat d'adressage indiquant leur nouvelle adresse.

Accessible depuis [service-public.fr](#), le téléservice de déclaration de changement d'adresse permet aux **particuliers** de communiquer gratuitement leur nouvelle adresse au service des cartes grises, au service des impôts, aux caisses de retraites, aux caisses de sécurité sociale, aux fournisseurs d'énergie, à Pôle emploi et à La Poste.

Les **entreprises** doivent transmettre leur nouvelle adresse au CFE ou au Tribunal de Commerce dans le mois qui suit la notification de la nouvelle adresse par la commune.

Les adresses des communes qui ont publié leur Base Adresse Locale sont présentées comme « **Certifiées par la commune** » dans la Base Adresse Nationale, ce qui doit limiter le volume des attestations à fournir.

Que dit la législation ?

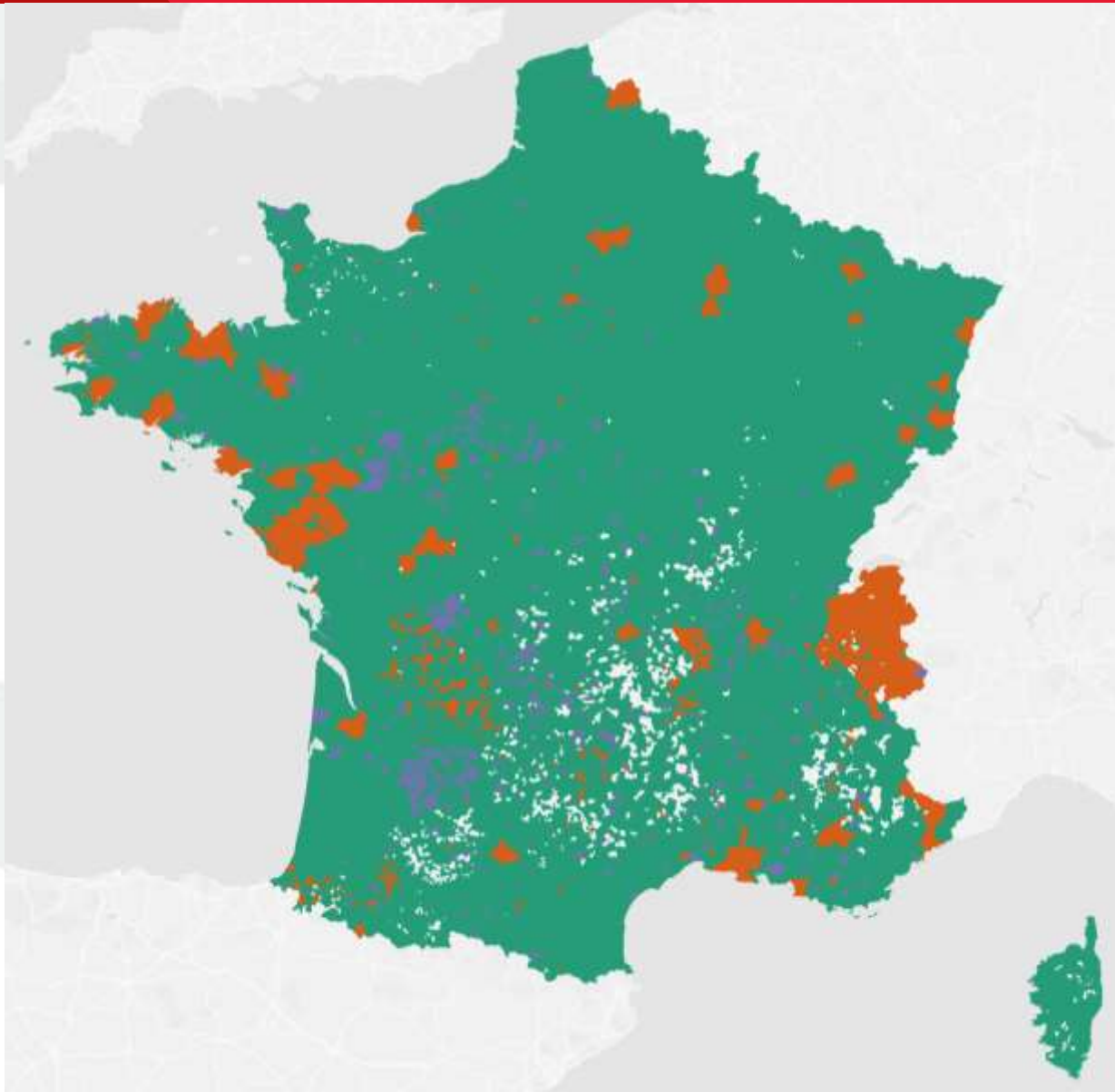
- 🕒 Plus de 10 000 habitants : obligation pour les communes de tenir à jour le RIL (Répertoire des Immeubles Localisé) de l'Insee via l'application RORCAL
- 🕒 Plus de 3 500 habitants : obligation pour les communes de publier leurs fichiers d'adresse existants
- 🕒 Plus de 2 000 habitants : obligation pour les communes d'envoyer la liste des adresses à la DGFIP
- 🕒 moins de 2 000 habitants : loi 4 D à venir (différenciation, décentralisation, déconcentration et décomplexification). AMF favorable à l'obligation de l'adressage pour toutes les communes de France, quelle que soit leur nombre d'habitants. Décret d'application probable à l'automne.

BAL(s) en BFC :
environ 200 BAL(s) sur 3633 communes

BAL(s) publiées ces 2 dernières semaines

Commune	Dpt	Population
Argentenay	89	83
Beuvron	58	78
Évette-Salbert	90	2065
Flagy	71	167
Griselles	21	92
Lournand	71	332
Montbarrey	39	317
Montot	70	135
Plasne	39	224
Savigny-en-Terre-Plaine	89	154
Sombernon	21	935
Treigny-Perreuse-Sainte-Colombe	89	806
Villette-lès-Dole	39	769

La BAN = BAL(s) + BAN(reste)



Bases Adresses Locales (BAL)



BAN



Communes sans adresse au format
« numéro + nom de voie »