

ÉLABORATION DU SRADDET ET GESTION ÉCONOME DE L'ESPACE

COTECH ROCER
Jeudi 1^{er} juin 2017

LE SRADDET : UNE DÉMARCHE NOUVELLE

Multithématique

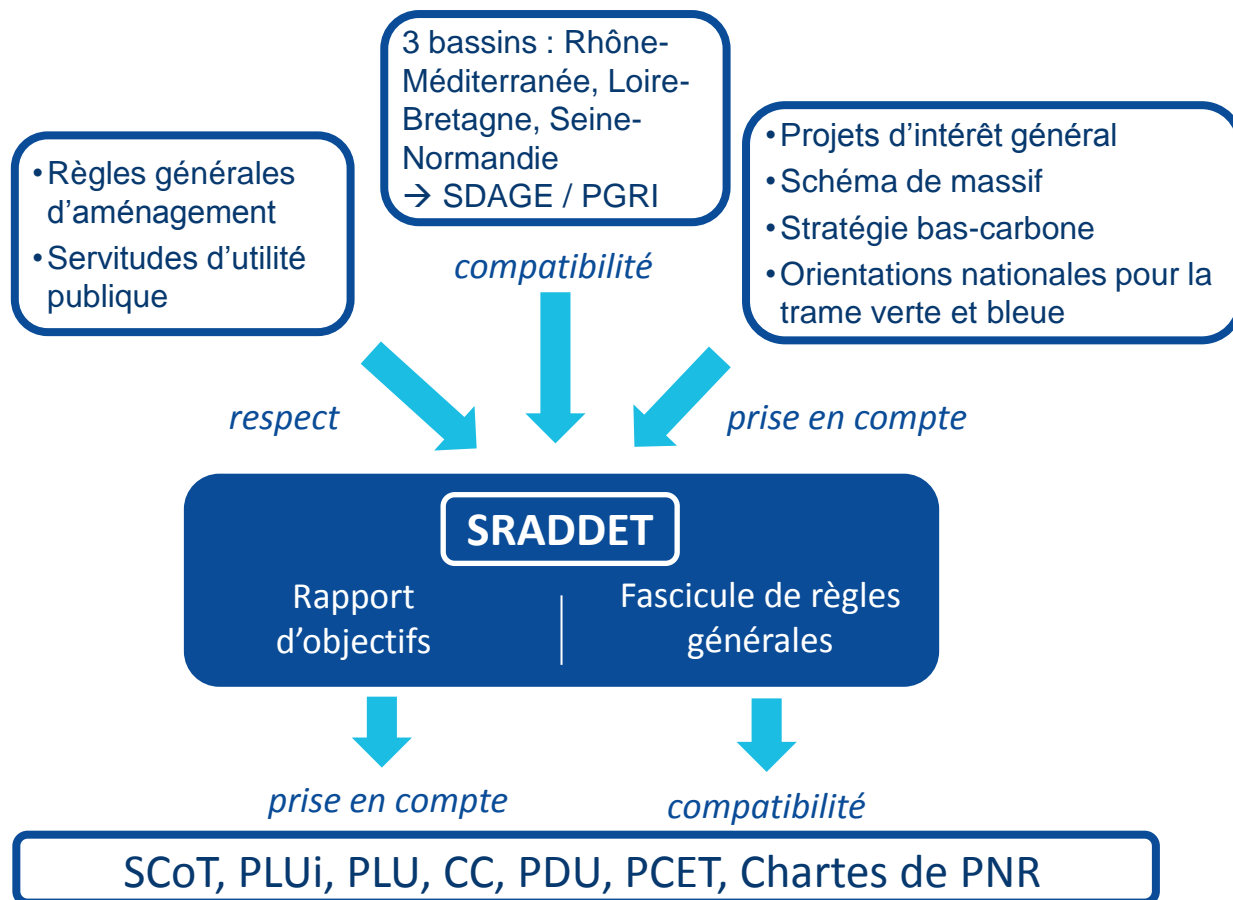
Equilibre et égalité des territoires Implantation des différentes
INFRASTRUCTURES d'intérêt régional
LUTTE contre **POLLUTION DE L'AIR**
le **CHANGEMENT CLIMATIQUE** **HABITAT**

Intermodalité et développement des TRANSPORTS
DÉSENCLAVEMENT des territoires ruraux
Protection et restauration de la **biodiversité**

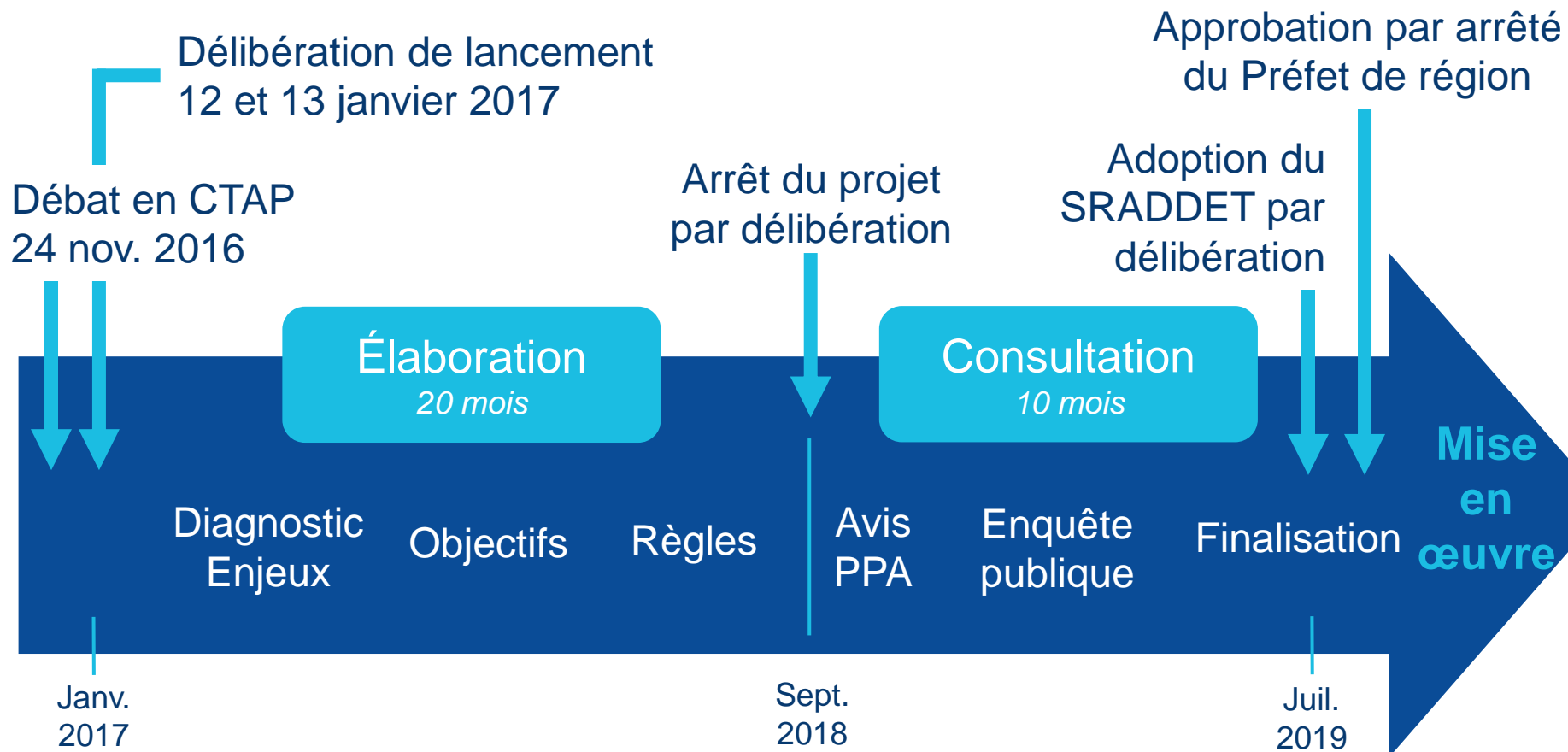
Maitrise et valorisation de l'**énergie** **NUMÉRIQUE**
Prévention et gestion des **DÉCHETS**
Gestion économe de l'**espace**

LE SRADDET : UNE DÉMARCHE NOUVELLE

Prescriptivité



CALENDRIER



LE SRADDET : UN PROJET PARTAGÉ

CONCERTATION ET CO-CONSTRUCTION

GROUPES ET INSTANCES

→ CTAP, CESER, Etat, groupe restreint SCoT-PLUi-PNR, conférence métropolitaine et petites villes, Comités de massifs, CTJ ...

ATELIERS THÉMATIQUES

→ Ateliers biodiversité, déchets, mobilité

ATELIERS TRANSVERSAUX

→ Assises régionales, ateliers ...

CONCERTATION PUBLIQUE

→ Plateforme citoyenne

jeparticipe.bourgognefranche.comte.fr

CONSULTATION

AVIS PPA

→ CTAP, CESER, Etat, Territoires de projets (SCoT, PLUi), autorité administrative de l'Etat compétente en matière d'environnement ...

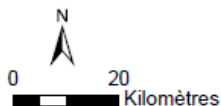
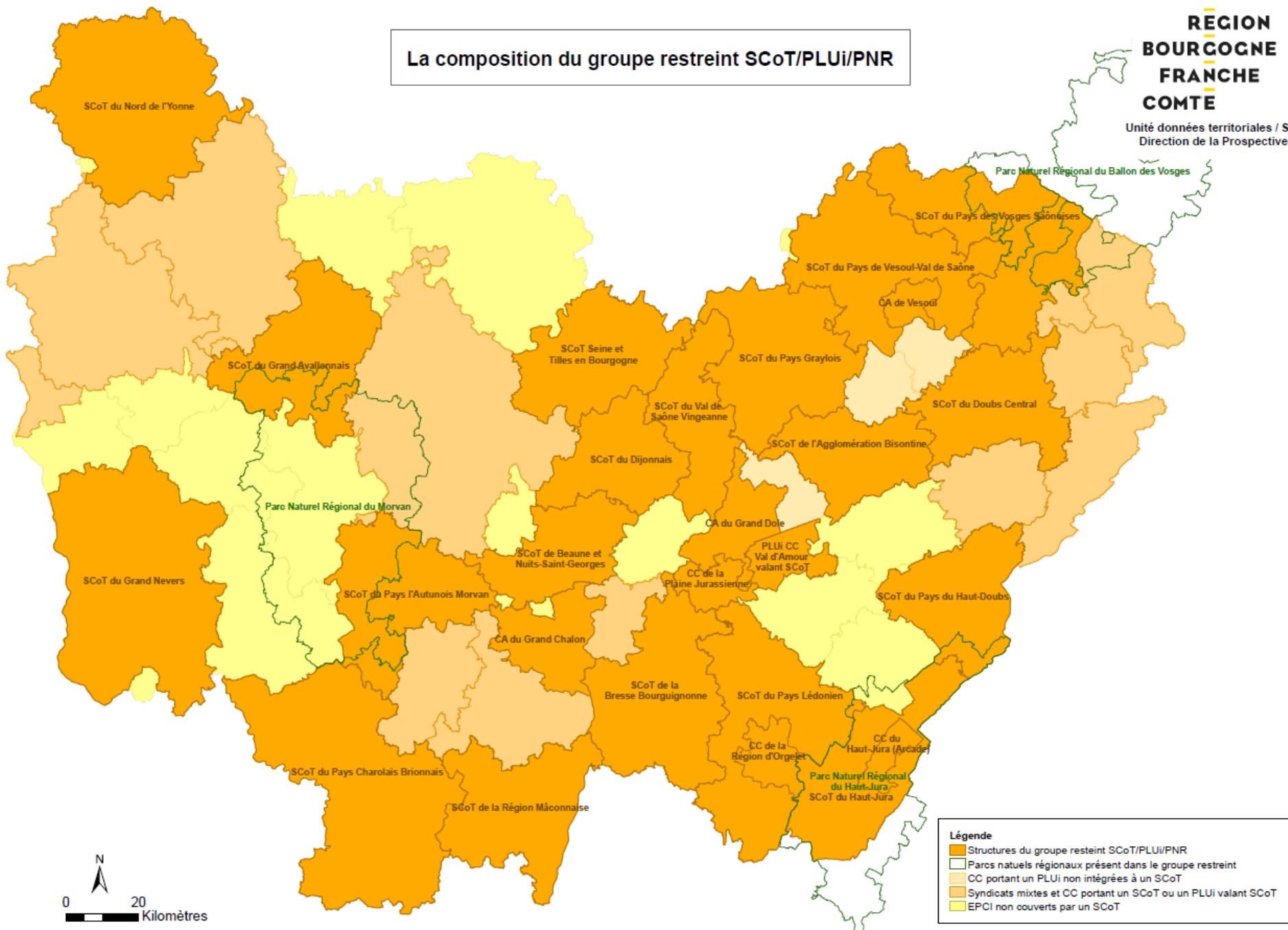
ENQUÊTE PUBLIQUE

INFORMATION

LE SRADDET : GROUPE RESTREINT SCoT / PLUi / PNR

- Ce groupe de travail a vocation à échanger sur le partage de méthodologie / retour d'expériences sur des sujets transversaux aux différentes échelles de planification (SRADDET / SCoT / PLUi)
- Il n'a pas vocation à travailler sur le contenu du SRADDET
- Un appel à volontaire a été réalisé auprès des territoires portant des démarches de SCoT, PLUi ou PNR, 27 territoires ont répondu favorablement (16 SCoT, 2 PNR, 1 PLUi valant SCoT et 7 PLUi)
- Les territoires qui ont souhaité participer à ce groupe n'ont pas une place privilégiée par rapport aux autres

La composition du groupe restreint SCoT/PLUi/PNR



PRAT : RÉSEAU SCoT / PLUi

- Le réseau SCoT/PLUi existe depuis 2012 et s'inscrit dans le cadre du PRAT, il est piloté par la région avec l'appui des agences d'urbanisme de la région de la DREAL et des DDT
- **Objectifs pour la région :**
 - Accompagner la mise en œuvre des grandes priorités régionales (urbanisme durable, trame verte et bleue, mobilité, haut-débit, ...), affirmées et détaillées dans le cadre des schémas régionaux (SRADDT, SRCAE, SRCE) et demain le SRADDET
 - S'appuyer sur les territoires de projets pour leur mise en œuvre plus opérationnelle
 - Renforcer la montée en compétence des acteurs de l'aménagement et favoriser leur travail en réseau

PRAT : RÉSEAU SCoT / PLUi

▪ Contenu :

- Animation de journées techniques à destination des techniciens ;
- Organisation de voyages d'études, associant élus et techniciens ;
- Diffusion de publications sur l'Extranet du PRAT (fiches territoire SCoT).

▪ Public cible :

- Agents des EPCI et syndicats mixtes engagés dans des démarches de SCoT ou de PLUi;
- Partenaires de la planification (services de l'Etat, départements, PNR, CAUE, EPF...).

▪ Actualité :

- Sur la période 2017 – 2018 la priorité est donnée à l'élaboration du SRADDET, la région ne souhaite pas multiplier les temps d'échanges avec les territoires;
- Toutefois, objectif d'organiser une journée avant la fin de l'année.

LE SRADDET : GESTION ÉCONOME DE L'ESPACE ET ARTICULATION AVEC LE ROCER

- Elaboration du SRADDET : pilotage de la démarche par la Direction de la Prospective avec un appui des directions sectorielles sur les domaines intégrés
- Pour la GEE : Direction de l'Aménagement du Territoire et du Numérique
- Volonté de la région de s'appuyer sur les outils et instances thématiques existant(e)s → pour la GEE : le ROCER
- Extrait convention ROCER : La région « *a donc besoin de s'appuyer sur un outil de connaissance et de partage de la gestion économe de l'espace afin d'orienter ses décisions politiques* ». Le ROCER n'est donc pas une instance de décision.

LE SRADDET : GESTION ÉCONOME DE L'ESPACE, ÉLÉMENTS DU DIAGNOSTIC

Éléments de diagnostic à démontrer	Données mobilisables étudiées
Part de l'artificialisation en BFC et évolution / autres régions ... et part des surfaces agricoles et naturelles	Corine Land Cover, MOS Théma, études INSEE PACA
Composition des surfaces artificialisées (habitat, économique, équipements, infrastructures ...)	Données MAJIC ?
Evolution de l'artificialisation en BFC et comparatif / autres régions et au détriment de quelles autres surfaces	Données MAJIC ?
Comparatif de cette donnée avec l'évolution de la population	Données INSEE
Localisation de l'artificialisation : sur quels espaces	MOS Théma ?
Evolution de la tache résidentielle	Etude INSEE
Consommation espace économique	Aucune donnée