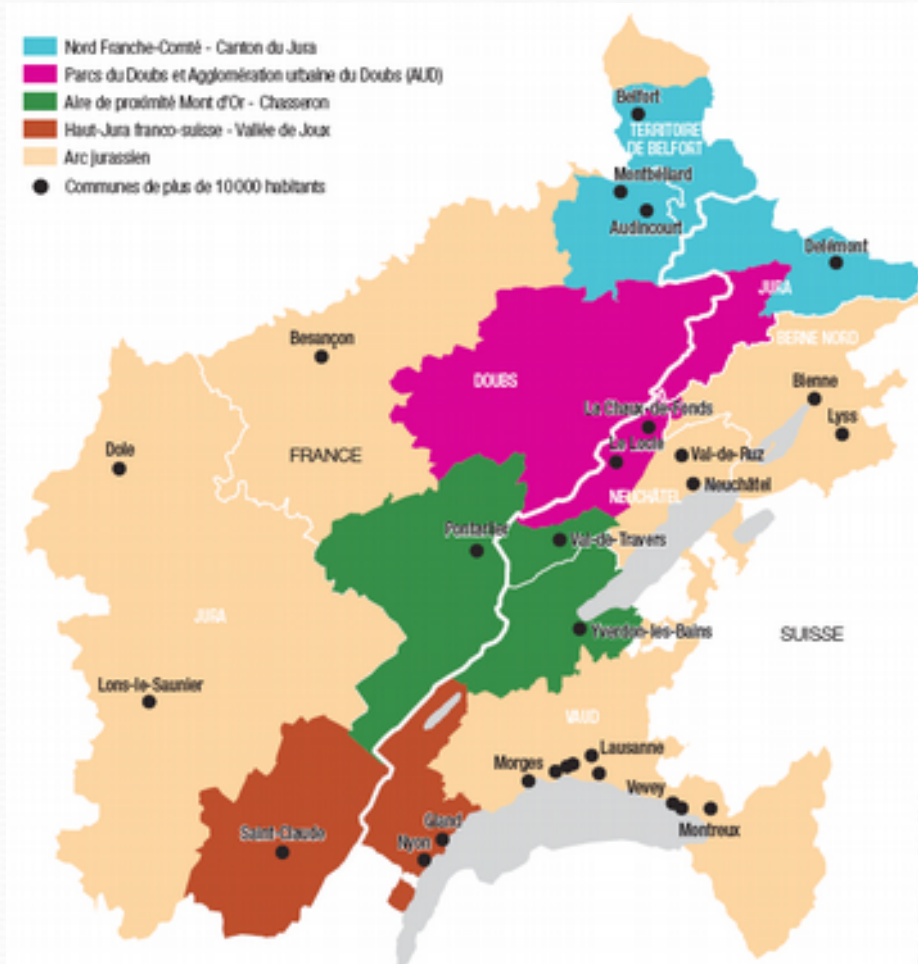


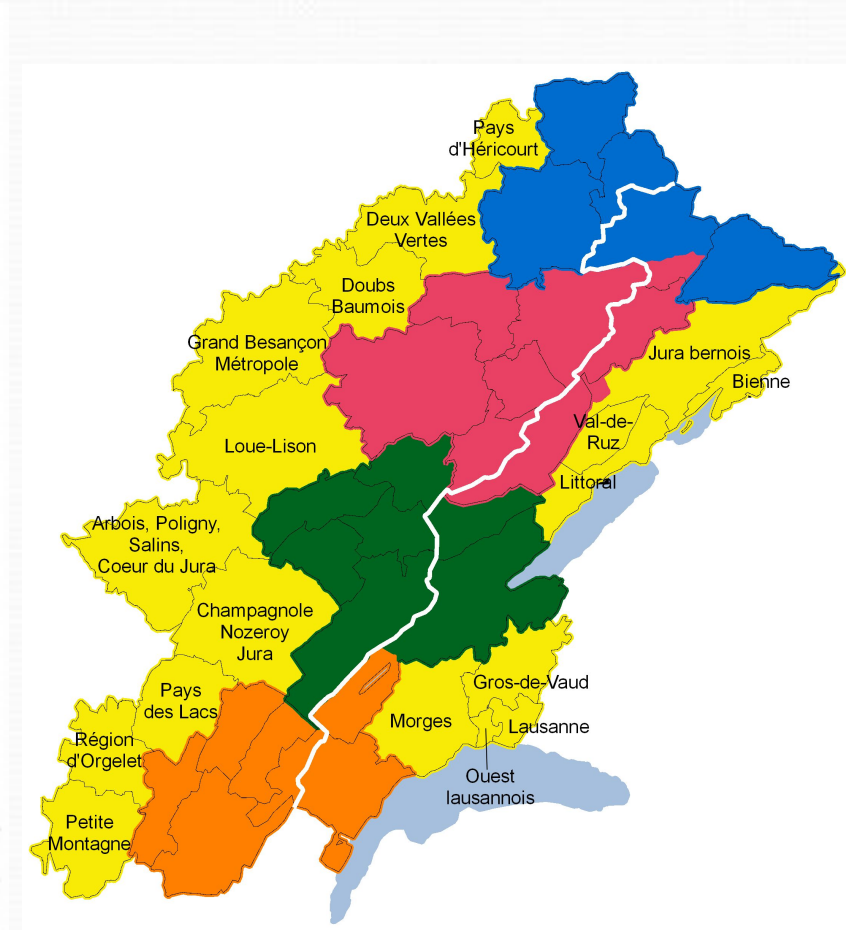
L'artificialisation dans l'Arc jurassien franco-suisse



L'Arc jurassien franco-suisse



© IGN, Suisse - Oost 2017

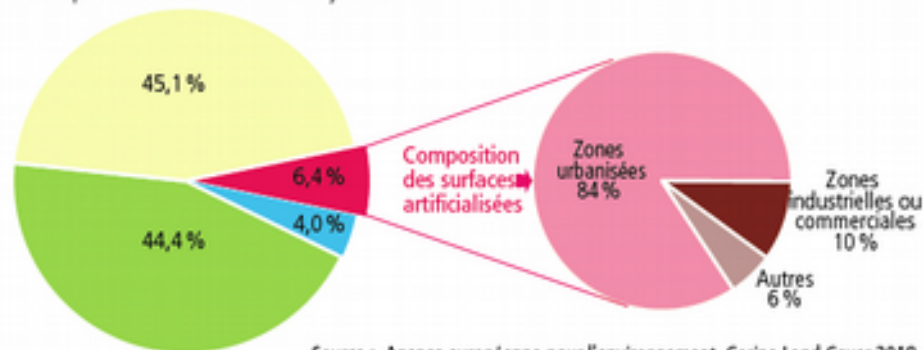


6,4 % de la superficie de l'Arc jurassien artificialisée



- Parcs naturels régionaux
- Arc jurassien
- Territoires agricoles
- Forêts et milieux semi-naturels
- Frontière
- Territoires artificialisés
- Zones humides et surfaces en eaux

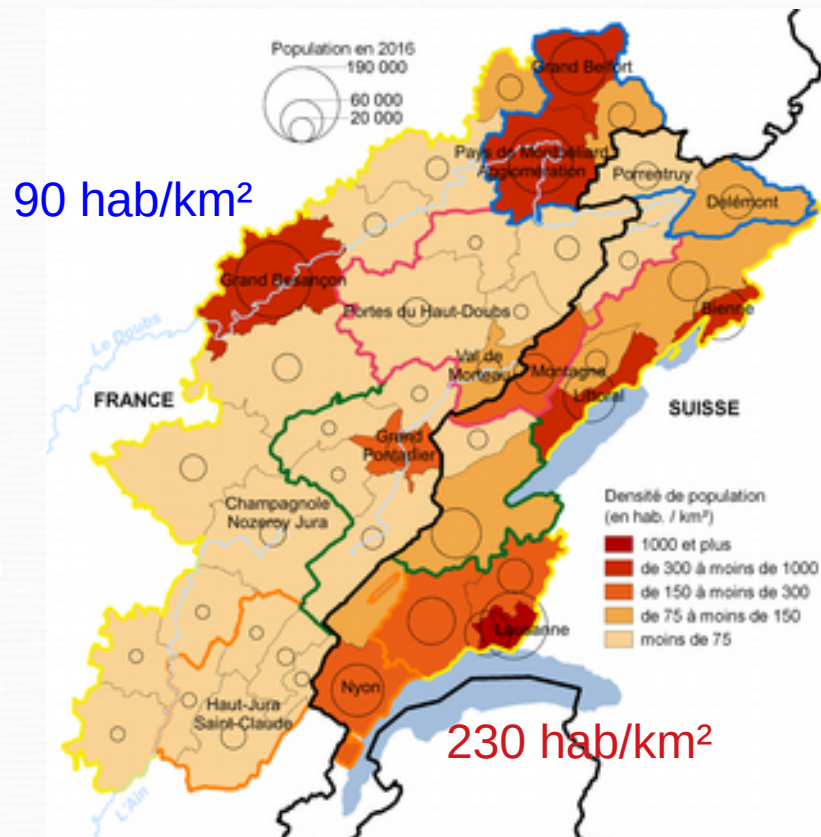
L'occupation des sols dans l'Arc jurassien



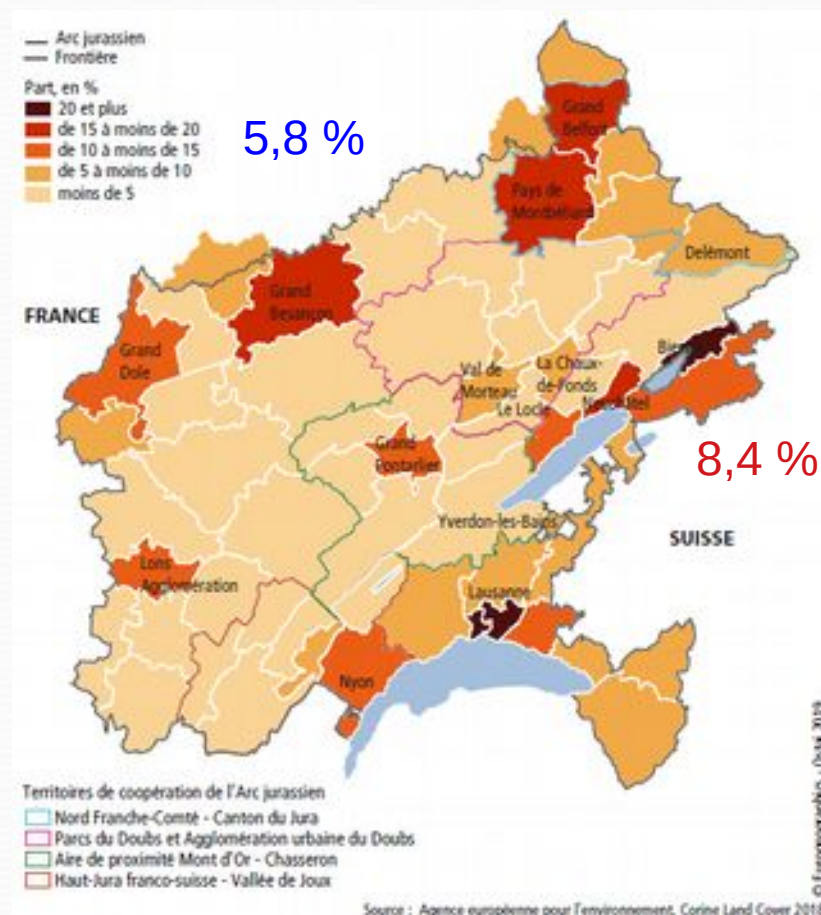
Source : Agence européenne pour l'environnement, Corine Land Cover 2018

Artificialisation élevée dans les zones les plus denses

Densité de population



Part du territoire artificialisé



1 750 000 habitants en 2016 (55 % dans la partie suisse)

Artificialisation par habitant plus élevée dans la partie française

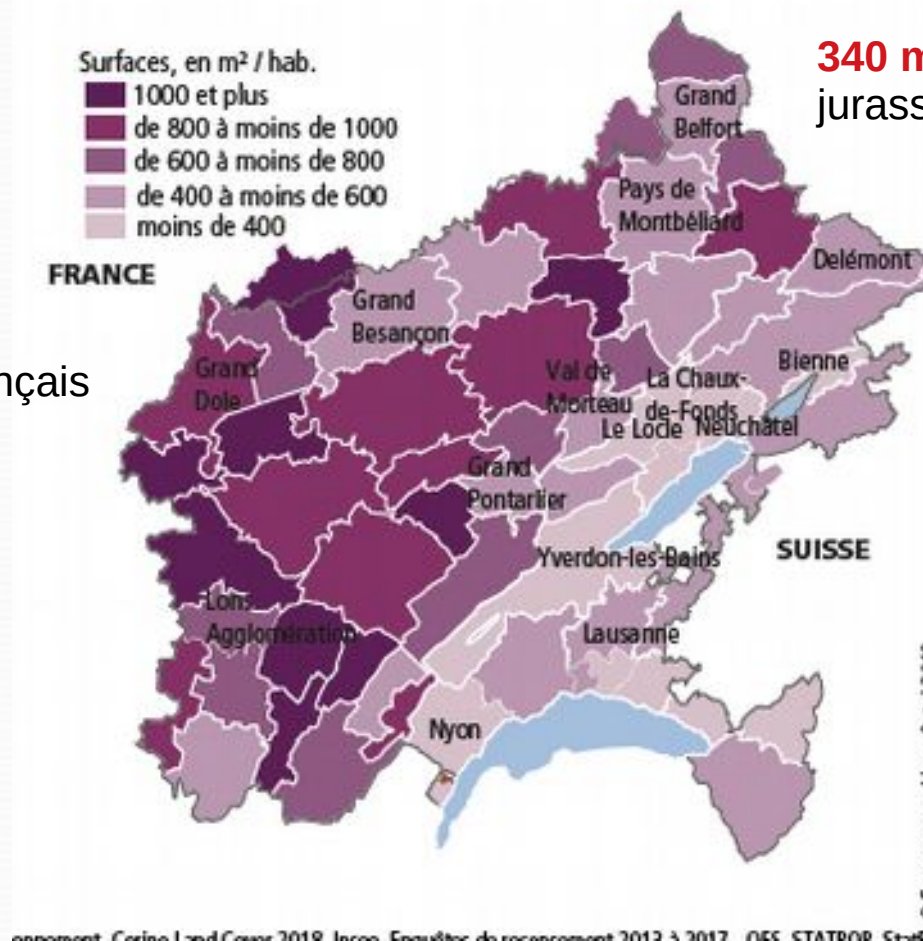
Surfaces artificialisées par habitant, en m² / hab.
EPCI en France et districts en Suisse

Surfaces, en m² / hab.

- 1000 et plus
- de 800 à moins de 1000
- de 600 à moins de 800
- de 400 à moins de 600
- moins de 400

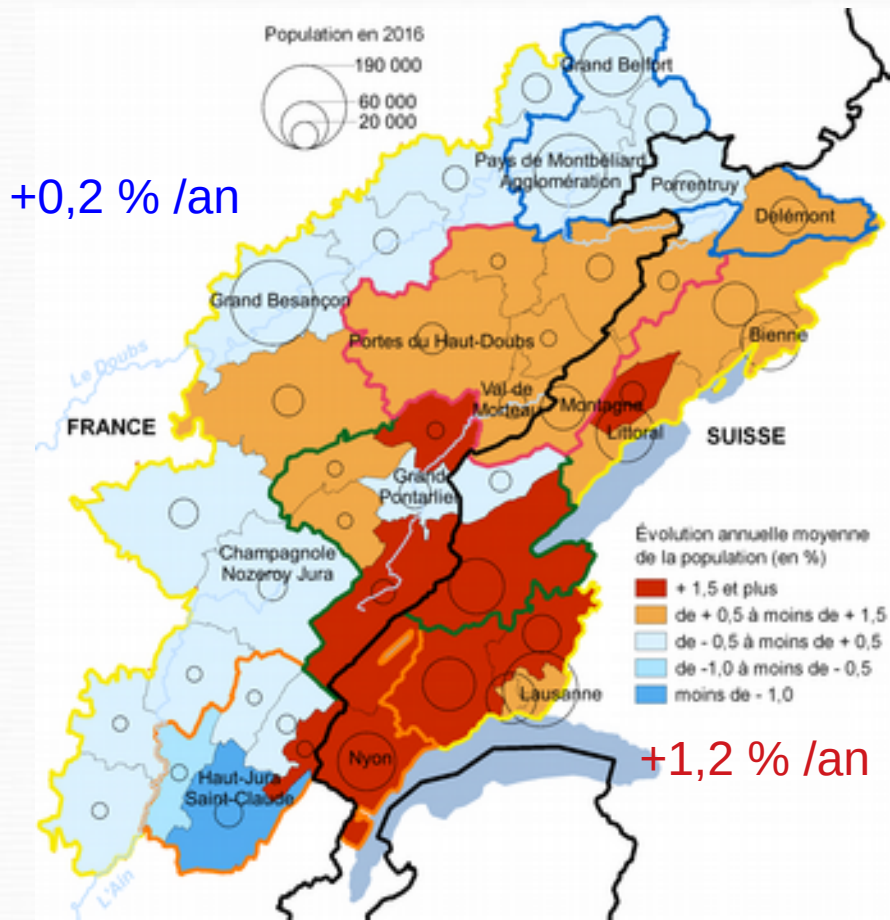
620 m² par habitant
dans l'Arc jurassien français

340 m² par habitant dans l'Arc
jurassien suisse

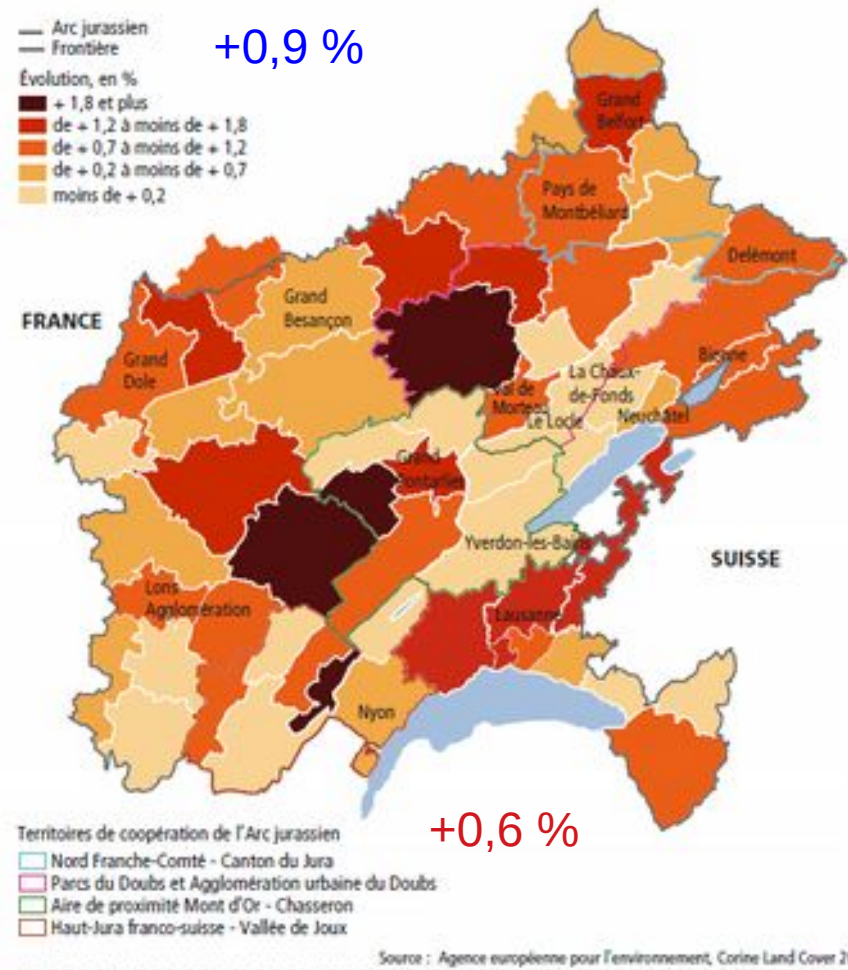


Une pression démographique qui s'intensifie à proximité de la frontière et au bord des lacs suisses

Évolution de la population



Évolution de l'artificialisation

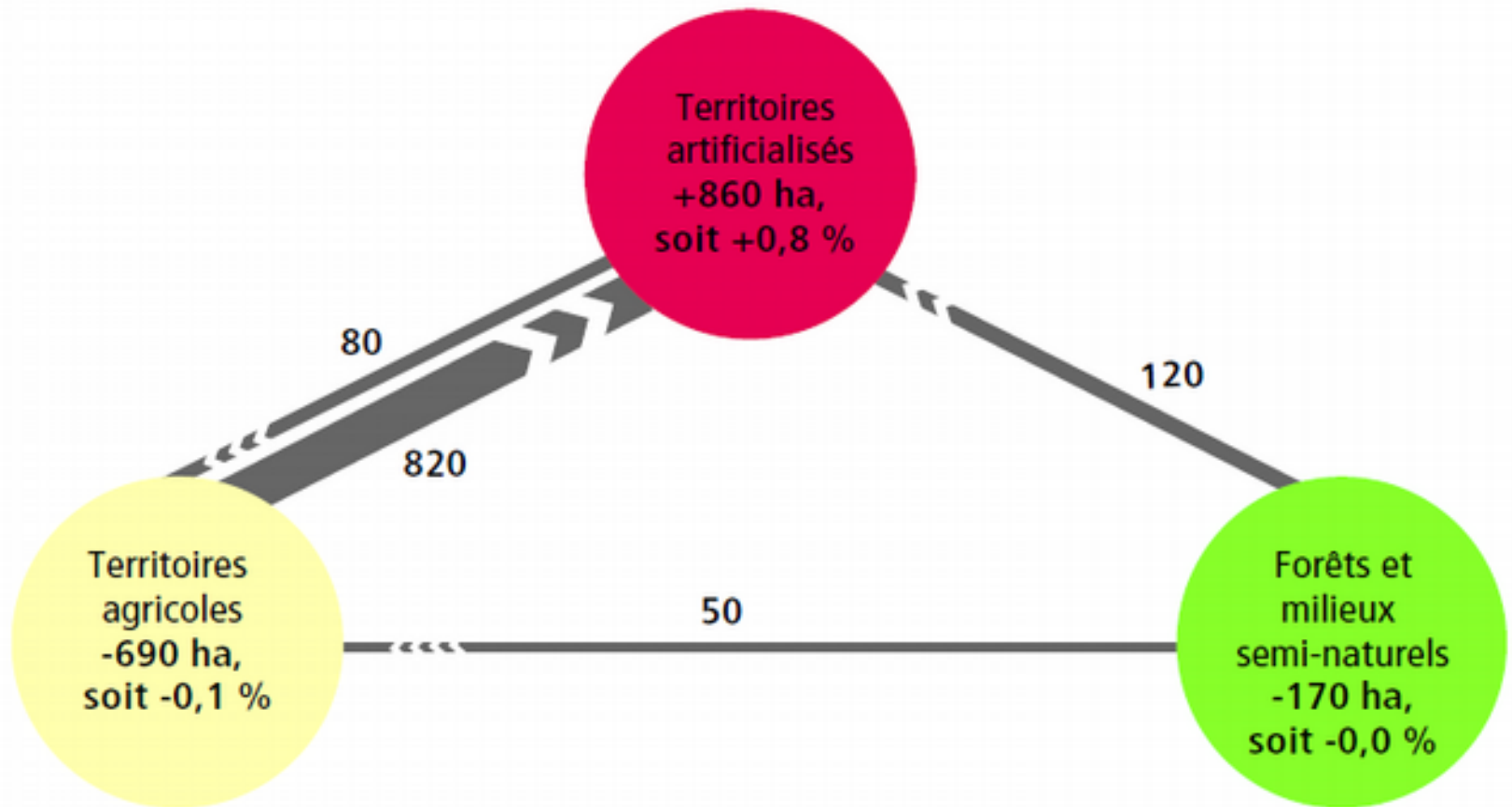


+ 64 700 hab. en 5 ans (+ 57 000 côté suisse / + 7 700 côté français)

Source : Insee, Recensement de la population 2011 et 2016 ; OFS, Statpop

+ 860 hectares de terres artificialisées en 6 ans

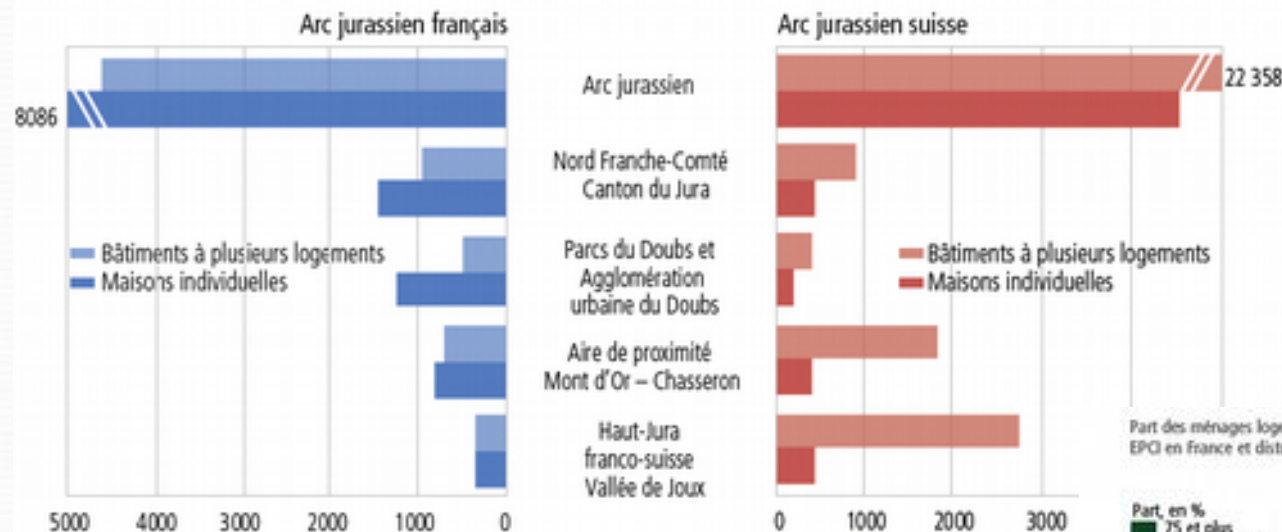
Transformations de surfaces dans l'Arc jurassien, 2012 - 2018



Source : Agence européenne pour l'environnement, Corine Land Cover 2018

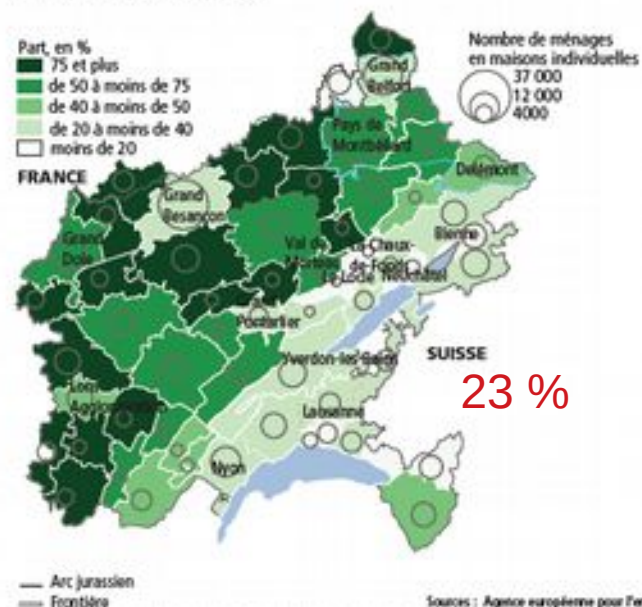
Davantage de maisons individuelles dans la partie française

Cumul de logements construits de 2013 à 2016



Champ : En France, les bâtiments à plusieurs logements sont composés des logements collectifs et en résidence
Sources : Dreal, Sit@del 2013 à 2016 - OFS, STATPOP, StatBL

Part des ménages logeant dans des maisons individuelles, en %
EPCI en France et districts en Suisse




Quelques lois, schémas, outils de planification encadrant l'urbanisation


Le SRADDET



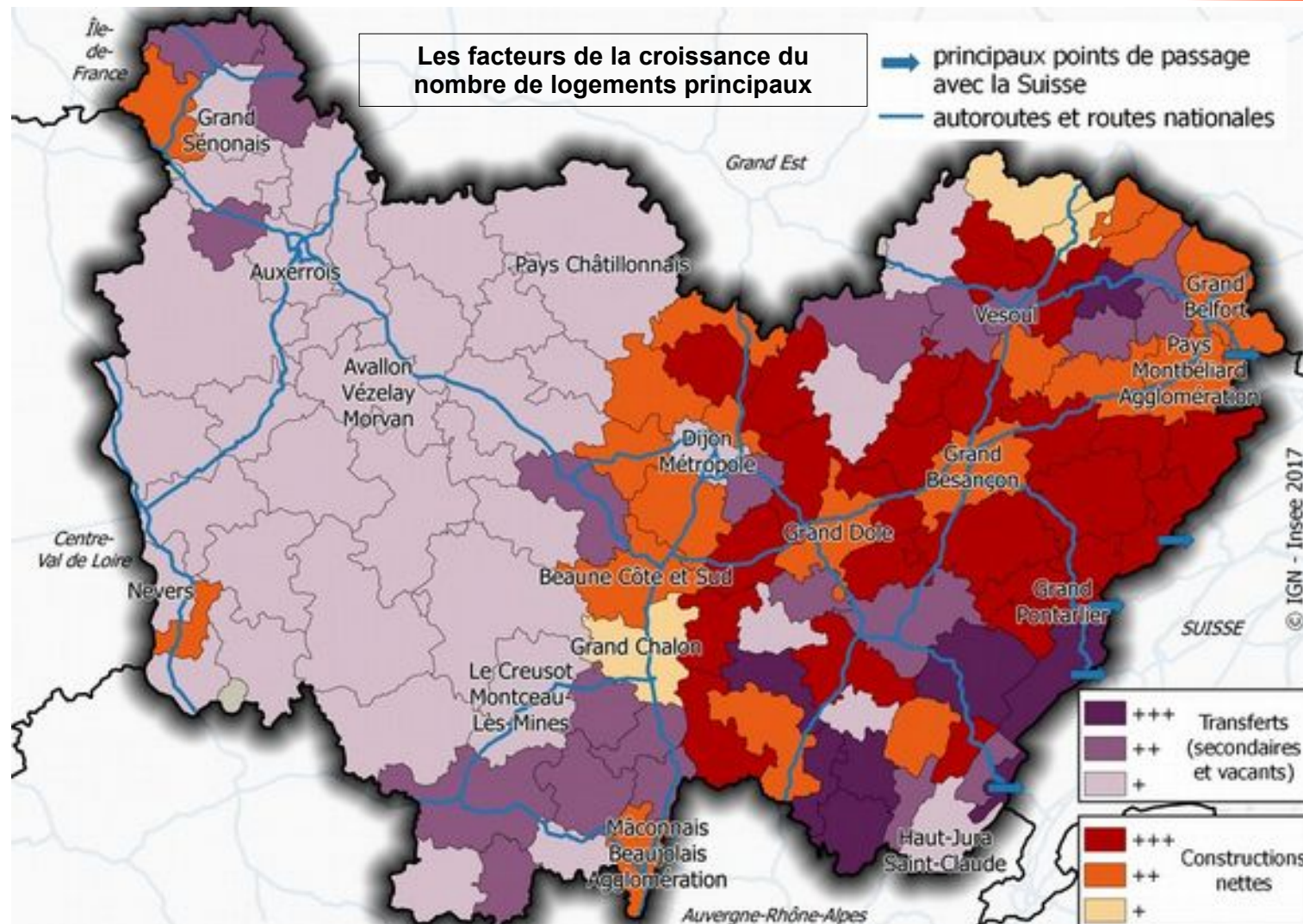
La loi fédérale sur l'aménagement du territoire



NETZWERK
RAUMPLANUNG
AMENAGEMENT
DU TERRITOIRE



Construction ou reconversion des enjeux différents selon les territoires



Insee, Recensement de la population 2006 et 2011, exploitations principale ;
 Dreal - DGFIP, fichier Majic 2006 et 2011