



Club SIG 21

n°2

28 novembre 2019

rencontre accueillie par DIJON métropole





Ordre du jour :

- Faisons connaissance avec les nouveaux arrivés ! En 2mn, présentez **les activités SIG de votre structure.**
- **Collecte de données via tablette à Dijon Métropole**, par Dijon Métropole
- **Catalogage à Dijon Métropole**, par Dijon Métropole
- L'outil **GéoOrchestra**, par Ernest CHIARELLO et Yuji KATO, MSHE de l'université de Franche-Comté
- La **diffusion de la matrice cadastrale** en Côte d'Or, retour d'expérience, par Julien LOGLISCI, Département de Côte d'Or.
- **L'infrarouge couleur en opendata** : quels usages possibles ? par l'IGN
- Le **PCRS** : que propose précisément l'IGN : partenariat, acquisition de données, plateforme nationale, stockage, gestion, diffusion ? par l'IGN
- **L'OCSOL BFC**, que pourra-t-on faire avec cette donnée ? par l'IGN
- Les **licences de données** (LO, ODBL, IGN, Recherche), notions de base, par l'IGN
- Quels services avec la **nouvelle plateforme IDéO BFC** fin 2019 ? par Suzanne NICEY, IDéO BFC
- **Priorisation des sujets à traiter** dans le prochain Club SIG 21
- Appel à volontaire pour organisation de la prochaine rencontre du Club SIG 21
- **12h30** fin de la matinée, et déjeuner pour ceux qui se sont inscrits

Club SIG de Côte d'Or

Club SIG de Côte d'Or

Documents

- Dossiers
- Administration
- Options

Gestion documentaire


 Dossier  Club SIG 21 20190411

 Affichage  Ajouter Dossier  Ajouter un document  Ajouter au panier

1 sous-dossier, 7 documents

(7 publiés)

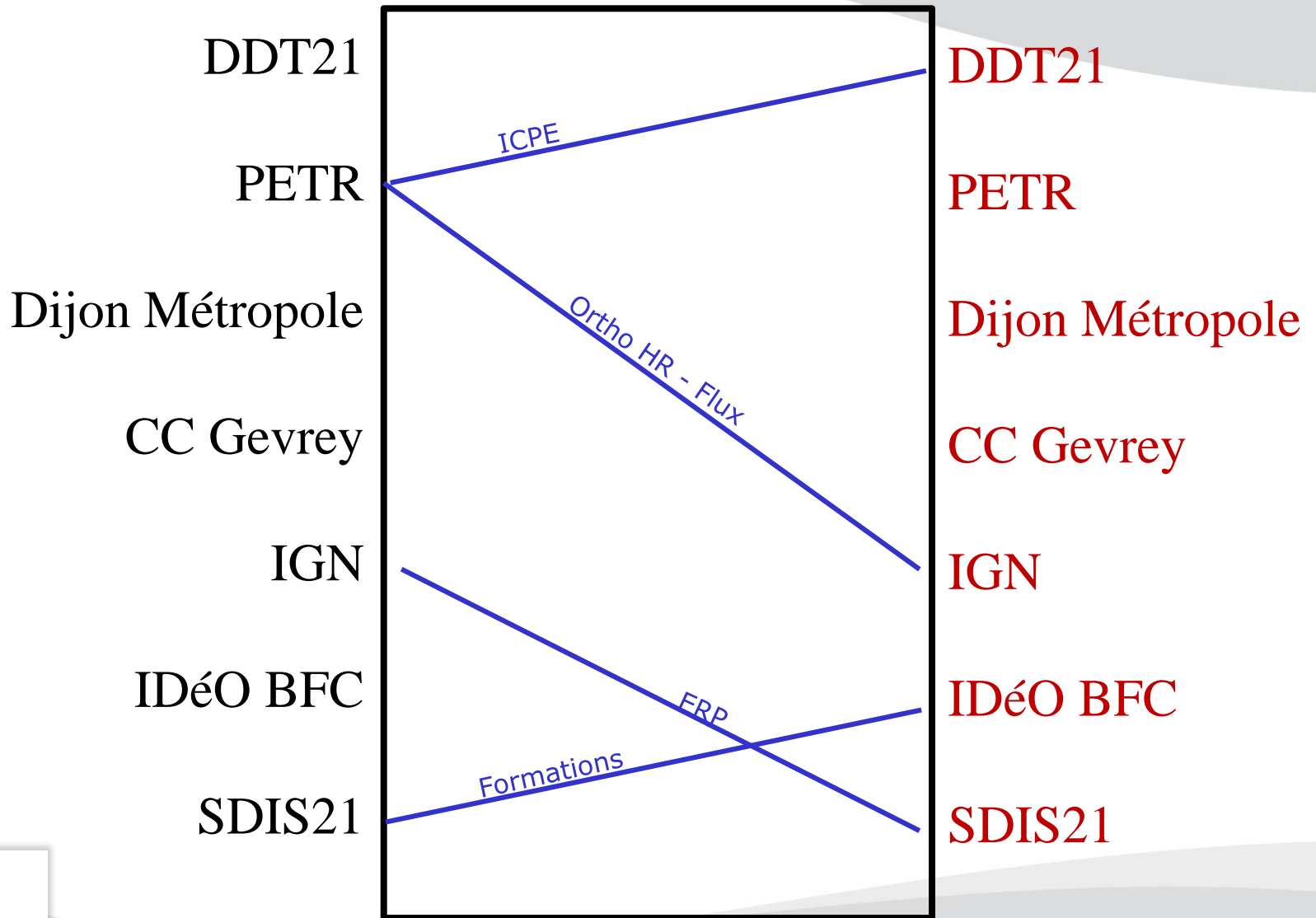
Trier par

 IGN - Présentations	 Compte rendu C <input type="checkbox"/>	 émargement <input type="checkbox"/>	 Animation IDéOBFC <input type="checkbox"/>	 PETR Val de Saône <input type="checkbox"/>	 DDT 21_ outil_cad <input type="checkbox"/>	 DDT 21_ Organisa <input type="checkbox"/>	 Invitation 11 avril 20 <input type="checkbox"/>
--	--	--	---	---	---	--	--

Demandez l'ouverture d'un compte !!!

www.ideobfc.fr

Moi..... j'utilise..... fourni par



https://lite.framacalc.org/club_sig_21_nos_relations

	A	B	F	G	H	I
1	(A2) est en relation avec (C2, D2, ...)		DDT21	CA Beaune Côte et Sud	SINETA	Dijon Métropole
2			7	3	2	4
3	CC Gevrey_Nuits	7	PLU- Données inondations	CADASTRE		CADASTRE
4	Direction Régionale de Agence Française pour la biodiversité		3			
5				ZAC		
6	SICECO				ZONES HUMIDES	
7	DDT21	6				Données urbanisme
8	CA Beaune Côte et Sud	3				
9	SINETA	1				
10	Dijon Métropole	5	DONNEES ZONES INONDABLES			
11	Syndicat du Bassin du Serein	7	COURS D'EAU/FOSSES			
12	GIP du futur PN des forêts de Champagne et Bourgogne	3				
13	Chambre Agriculture 21	5				
14	SMBVA	4	RPG			
15	IDéO BFC	15	Formations	Formations	Formations	MOISSONNAGE - Formations
16	SDIS 21	7	ZONES INONDABLES			
17	IGN	6	REMBREMENT			ADRESSE
18	PETR Val de Saône Vingeanne	3				
19	CD 21	4				
	ARS	0				

https://lite.framacalc.org/Club_sig_21_priorisation

1. AVANT LE 6 novembre : LISTEZ ci-dessous les sujets que vous souhaitez présenter, ou voir abordés

2. AVANT le 6 novembre VOTEZ pour choisir l'ordre du jour (5: sujet prioritaire ; 1: sujet non prioritaire). Vous pouvez mettre DES notes à TOUS les sujets !

2	Propositions de sujets à mettre à l'ordre du jour	Sujet proposé par	Intervenant suggéré	sujet traité	SCORE	Dijon Métropole	DDT21	SICECO	SDIS21	CA Beaune et Sud	PETR Val de Saône Vingeanne
3	Et si on mutualisait la production des données ERP en Côte d'Or ?	Suzanne NICEY	IDéO		3,50	2	5				
4	La diffusion de la matrice cadastrale en Côte d'Or			27-Nov-2019	2,67				1	5	
5	Le PCRS chez les uns et chez les autres en Côte d'Or.				1,00				1		
6	Le PCRS : que propose précisément l'IGN ? Partenariat, acquisition de données, plateforme nationale, stockage, gestion, diffusion ?		IGN	27-Nov-2019	2,50	3		1	1		
7	Le cadastre, le PCI vecteur, la RPCU... Et si on y voyait plus clair ?	Suzanne NICEY	IGN		1,67	1	3	3	1		1
8	L'OCSOL BFC : où en est le planning de production ?				2,67	3			2		3
9	L'OCSOL BFC : qu'est ce qu'on pourra faire avec ?			27-Nov-2019	3,33	3	5		2		
10	Le RGE alti : description du produit et de ses usages				2,50				3		2
11	Données spatio-temporelles : requêtage et représentations				2,67	4			3		
12	IDéO BFC : quels services avec la nouvelle plateforme de fin 2019 ?	Suzanne NICEY	IDéO	27-Nov-2019	3,75	5		2	4		

sujets à traiter en club SIG 21

sujet traité en Club SIG	Propositions de sujets à mettre à l'ordre du jour	Sujet proposé par	Intervenant suggéré
21 le :			
28/11/20019	<i>La diffusion de la matrice cadastrale en Côte d'Or</i>		
28/11/20019	<i>Le PCRS : que propose précisément l'IGN ? Partenariat, acquisition de données, plateforme nationale, stockage, gestion, diffusion ?</i>		IGN
28/11/20019	<i>L'OCSOL BFC : qu'est ce qu'on pourra faire avec ?</i>		
28/11/20019	<i>IDéO BFC : quels services avec la nouvelle plateforme de fin 2019 ?</i>	Suzanne NICEY IDéO	IDéO
28/11/20019	<i>Présentation de GéoOrchestra</i>		Ernest CHIARELLO (univ)
28/11/20019	<i>La collecte de données via tablette à Dijon Métropole (Retour d'expérience)</i>	Dijon Métropole	Dijon Métropole
28/11/20019	<i>Le catalogage à Dijon Métropole (retour d'expérience)</i>	Dijon Métropole	Dijon Métropole
28/11/20019	<i>Infrarouge couleur en opendata : quels usages possibles ?</i>	IGN	IGN
28/11/20019	<i>Notion de base sur les licences des données : LO, ODBL, IGN, Recherche...</i>	IGN	IGN
	<i>Et si on mutualisait la production des données ERP en Côte d'Or ?</i>	Suzanne NICEY IDéO	IDéO
	<i>Le PCRS chez les uns et chez les autres en Côte d'Or.</i>		
	<i>Le cadastre, le PCI vecteur, la RPCU... Et si on y voyait plus clair ?</i>	Suzanne NICEY IDéO	IGN
	<i>L'OCSOL BFC : où en est le planning de production ?</i>		

... aujourd'hui, complétez la liste papier qui va circuler 2 fois

Le club SIG 21 n°3 : quand ? Et où ?

- Quand ??
- Où ??

Ordre du jour :

- 9h30 Faisons connaissance avec les nouveaux arrivés ! En 2mn, présentez **les activités SIG de votre structure**
- 9h35 **Collecte de données via tablette à Dijon Métropole**, par Dijon Métropole
- **9h55 Catalogage à Dijon Métropole**, par Dijon Métropole
- 10h15 L'outil **GéoOrchestra**, par Ernest CHIARELLO et Yuji KATO, MSHE de l'université de Franche-Comté
- 10h45 La **diffusion de la matrice cadastrale** en Côte d'Or, retour d'expérience, par Julien LOGLISCI, Département de Côte d'Or.
- 11h00 **L'infrarouge couleur en opendata** : quels usages possibles ? par l'IGN
- 11h20 Le **PCRS** : que propose précisément l'IGN : partenariat, acquisition de données, plateforme nationale, stockage, gestion, diffusion ? par l'IGN
- 11h40 **L'OCSOL BFC**, que pourra-ton faire avec cette donnée ? par l'IGN
- 12h00 Les **licences de données** (LO, ODBL, IGN, Recherche), notions de base, par l'IGN
- 12h15 Quels services avec la **nouvelle plateforme IDÉO BFC** fin 2019 ? par Suzanne NICEY, IDÉO BFC
- 12h20 **Priorisation des sujets à traiter** dans le prochain Club SIG 21
- 12h20 Appel à volontaire pour organisation de la prochaine rencontre du Club SIG 21
- **12h30** fin de la matinée, et déjeuner pour ceux qui se sont inscrits